

Anexo L

Registro de Permiso de Terceros



**CORPORACIÓN NACIONAL FORESTAL
REGIÓN DE ANTOFAGASTA
DIRECCIÓN REGIONAL ANTOFAGASTA
FGS**

CARTA OFICIAL N° 2/2021

ANTOFAGASTA, 04/01/2021

**SEÑOR
IGNACIO TORO
GERENTE MEDIO AMBIENTE
ALBEMARLE
SANTIAGO**

De nuestra consideración, se adjunta protocolo COVID19 para el reingreso de monitoreo ambiental e investigaciones para la RN los Flamencos, salar de Atacama.

Respecto a la coordinación previa se indica lo siguiente:

La fecha estimada para reinicio de actividades es el 18 de Enero de 2021, por lo que una vez recibida esta carta, se solicita reenviar la programación de actividades a CONAF y Comunidad Atacameña de Toconao para ver factibilidad de fecha y actividades a solicitar, en consideración con la temporada reproductiva de Flamencos y la cantidad de solicitudes que se tengan que dar atención.

La última semana pervio al monitoreo, se realizará una reunión entre las partes para afinar detalles y resolver dudas respecto al protocolo así como consultas que se tengan.

Saluda atentamente a Usted,

**CRISTIÁN SALAS PAPERIDERIS
DIRECTOR REGIONAL
DIRECCIÓN REGIONAL ANTOFAGASTA**

Incl.:Documento Digital: Res 64-2020 Protocolo COVID 19
Documento Digital: Protocolo COVID 19 RNLF Salar de Atacama

c.c.:Claudia Ormeño Díaz - Secretaria, Departamento de Áreas Silvestres Protegidas Or.II
Tomás Ricardo Gerö Mertens - Jefe Provincial, Provincial El Loa Op.Loa
Roberto Cruz Cruz - Administrador, Reserva Nacional Los Flamencos Op.Loa
Felipe Eduardo González Soza - Jefe (I), Departamento de Áreas Silvestres Protegidas Or.II
Diego Alonso Sepulveda Martinez - Jefe (I) Sección Administración, Departamento de Áreas Silvestres Protegidas Or.II



**CORPORACIÓN NACIONAL FORESTAL
REGIÓN DE ANTOFAGASTA
DIRECCIÓN REGIONAL ANTOFAGASTA
TGM/RCC/DRS**

CARTA OFICIAL N° 3/2021

ANTOFAGASTA, 21/01/2021

**SEÑOR
IGNACIO MEHECH CASTELLON
GERENTE LEGAL
ALBEMARLE LIMITADA
AVDA HÉCTOR GÓMEZ COBO 975
ANTOFAGASTA**

Junto con saludarlo cordialmente y de acuerdo a la solicitud de permiso para el ingreso a la Reserva Nacional Los Flamencos sector Aguas de Quelana y acompañamiento de Guardaparques en las actividades de monitoreo ambiental a efectuarse en el primer trimestre 2021, en carta ALB-GMA-CONAF-012, emitida con fecha 07 de diciembre 2020 y reenviada con fecha 11 de enero 2021, se ha decidido dar inicio a las actividades de monitoreo ambiental de salar de atacama con las siguientes consideraciones:

- Las actividades se desarrollarán considerando las indicaciones del protocolo de monitoreo ambiental del Salar de Atacama año 2019.
- El personal que hace ingreso a los sectores de la reserva debe cumplir con los requisitos del protocolo sanitario año 2021.
- Los sitios de reproducción de Flamencos altoandinos permanecerán con restricción de acceso hasta finales del mes de febrero 2021.
- Las actividades se deberán efectuar en las siguientes fechas:

ENERO 2021

VIERNES 22, medición de niveles limnimétricos y medición de nivel de piezométrico, Revisión del funcionamiento de la estación meteorológica EM-LS04. La actividad de toma de muestra de agua superficial y subterránea quedara sujeta a las condiciones presente en el sector. El personal Guardaparques tomara la decisión en terreno de efectuarla siempre que esta no cause perturbación a la fauna del sector. El Guardaparque encargado será don Carlos Ochoa Valenzuela, el contacto es el teléfono de la oficina CONAF Toconao N° 55 2 852012, para acordar hora y punto de encuentro.

FEBRERO 2021

MARTES 09, medición de niveles limnimétricos y medición de nivel de piezométrico, Revisión del funcionamiento de la estación meteorológica EM-LS04. El Guardaparque encargado será don Roberto Cruz Cruz, el contacto es el teléfono de la oficina CONAF San Pedro de Atacama N° 982485000 para acordar hora y punto de encuentro.

VIERNES 26, Monitoreo de flora, estado fenológico de las especies de flora, prospección y colecta de semillas. El Guardaparque encargado será don Roberto Cruz Cruz, el contacto es

el teléfono de la oficina CONAF San Pedro de Atacama N° 982485000 para acordar hora y punto de encuentro.

MARZO 2021

MARTES 23, medición de niveles limnimétricos y medición de nivel de piezométrico, Revisión del funcionamiento de la estación meteorológica EM-LS04. El Guardaparque encargado será don Alejandro Cruz Cruz, el contacto es el teléfono de la oficina CONAF Toconao N° 552852012 para acordar hora y punto de encuentro.

Saluda atentamente a usted



**CRISTIÁN SALAS PAPANIDERIS
DIRECTOR REGIONAL
DIRECCIÓN REGIONAL ANTOFAGASTA**



CORPORACIÓN NACIONAL FORESTAL
REGIÓN DE ANTOFAGASTA
DIRECCIÓN REGIONAL ANTOFAGASTA
TGM/DRS

CARTA OFICIAL N° 4/2021

ANTOFAGASTA, 28/01/2021

SEGÚN DISTRIBUCIÓN

Por medio de la presente y de acuerdo a lo solicitado las cartas GMPL 005/2021 del día 08 de enero de 2021 de empresa SQM y ALB-GMA-2020-CONAF-011 del día 7 Diciembre 2020 de empresa Albemarle, sobre solicitud de ingreso a la Reserva Nacional Los Flamencos con objeto de realizar actividades de monitoreos de los componentes bióticos e hídricos asociados a los distintos compromisos ambientales de sus RCA 226/2006 de SQM y 021/2016 de Albemarle, CONAF autoriza el ingreso acompañado por Guadaparques de la Reserva Nacional Los Flamencos bajo las siguientes consideraciones:

- Las actividades se desarrollarán considerando las indicaciones del protocolo de monitoreo ambiental del salar de Atacama 2019.
- El personal que hace ingreso a los sectores de la reserva debe cumplir con los requisitos del protocolo sanitario 2021.
- Los sitios de reproducción de flamencos altoandinos permanecerán con restricción de acceso hasta finales del mes de febrero 2021.
- Las actividades se deberán efectuar en las siguientes fechas.

Actividades mes de enero de 2021:

Viernes 29 enero 2021, Actividad de medición de niveles y descarga de información de estación meteorológica. Ingreso en coordinación con veedor de la comunidad de Toconao y don Rene Novoa Personal Guardaparque de CONAF Oficina San Pedro de Atacama, contactar al 9982485000 para coordinación de horario y lugar de encuentro y llenado de fichas con datos del personal.

Actividades mes febrero 2021:

Martes 02 de febrero 2021, Actividades de medición de niveles y toma de muestras sector sur Barros Negros. Ingreso en coordinación con Personal veedores de la comunidad de Toconao y Administración de la Reserva Oficina San Pedro de Atacama, contactar al 9 82485000 para coordinación de horario y lugar de encuentro y llenado de fichas con datos del personal.

Martes 16 de febrero 2021, Actividades de medición de niveles y descarga de información estación meteorológica. Ingreso en coordinación con Personal veedores de la comunidad de Toconao y Administración de la Reserva Oficina San Pedro de Atacama, contactar al 9 82485000 para coordinación de horario y lugar de encuentro y llenado de fichas con datos del personal.

Jueves 18 de febrero 2021, Actividades de medición de niveles hidrogeológicos, sector suroeste sistema hidrológico Soncor. Ingreso en coordinación con Personal veedores de la comunidad de Toconao y Administración de la Reserva Oficina San Pedro de Atacama, contactar al 9 82485000 para coordinación de horario y lugar de encuentro y llenado de fichas con datos del personal.

Jueves 25 de febrero 2021, Actividades de medición de niveles. Ingreso en coordinación con Personal veedores de la comunidad de Toconao y Administración de la Reserva Oficina San Pedro de Atacama, contactar al 9 82485000 para coordinación de horario y lugar de encuentro y llenado de fichas con datos del personal.

Actividades mes de marzo 2021:

Martes 02 de marzo 2021, Actividades de medición de niveles y descarga de información de estación meteorológica. Ingreso en coordinación con Personal veedores de la comunidad de Toconao y Administración de la Reserva Oficina San Pedro de Atacama, contactar al 9 82485000 para coordinación de horario y lugar de encuentro y llenado de fichas con datos del personal.

Jueves 11 de marzo 2021, Actividades de medición de niveles y descarga de información de estación meteorológica. Ingreso en coordinación con Personal veedores de la comunidad de Toconao y Administración de la Reserva Oficina San Pedro de Atacama, contactar al 9 82485000 para coordinación de horario y lugar de encuentro y llenado de fichas con datos del personal.

Viernes 12 de Marzo 2021, Actividades de medición de niveles y descarga de información de estación meteorológica. Ingreso en coordinación con Personal veedores de la comunidad de Toconao y Administración de la Reserva Oficina San Pedro de Atacama, contactar al 9 82485000 para coordinación de horario y lugar de encuentro y llenado de fichas con datos del personal.

Lunes 22 de Marzo 2021, Actividades de medición de niveles. Ingreso en coordinación con Personal veedores de la comunidad de Toconao y Administración de la Reserva Oficina San Pedro de Atacama, contactar al 9 82485000 para coordinación de horario y lugar de encuentro y llenado de fichas con datos del personal.

Martes 23 de marzo 2021, Actividades de medición de niveles y descarga de información de estación meteorológica. Ingreso en coordinación con Personal veedores de la comunidad de Toconao y Administración de la Reserva Oficina San Pedro de Atacama, contactar al 9 82485000 para coordinación de horario y lugar de encuentro y llenado de fichas con datos del personal.

Sin otro particular, saluda atentamente

Saluda atentamente a usted




CRISTIÁN SALAS PAPANIDERIS
DIRECTOR REGIONAL
DIRECCIÓN REGIONAL ANTOFAGASTA

Punto y la Brava. 06 06 21
Interior exterior.

El equipo de Seguimiento Ambiental
En conjunto con veedores de la
Comunidad atacameña se Realiza.
Medición de niveles, Perfilajes,
Descarga de datos, Densidad, Parámetros
de los sigtes Puntos.

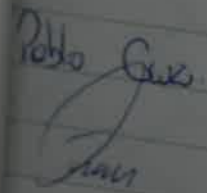
BA-07 / BA-05 / BA-16 / MP-01A
MP-01B / MP-01C / LN-01
BA-08 / BA-14 / BA-15 / PN-16 B.
P-05.


NO SE Realiza. El LN-02. Por
ORDEN DE la Comunidad. ya
q' SE encontraba con Flamencos


Fabiola Ramos


Juan Colque Lopez

Yo Pablo Cue. no autorice el ingreso LM-2
Por presencia del flamenco en el sector.

Pablo Cue.


Guillermo Barreda


Perene Interior 09 07 21

20

- Se realiza monitoreo en sector
Perene interior en conjunto comunidad
de Perene (veedores).

- Puntos realizados.

- ES - 01
- ES - 02
- ES - 03
- ES - 04
- LM - 09
- LM - 10
- BA - 23
- AFP - 07
- AFP - 06
- AFP - 05
- LM - 07
- MPS - A
- MPS - CB
- MPS - CC
- LM - 08 (COMUNIDAD NO AUTORIZADA
IMPISO por FLORENCES)

Dayana Barrera ch
Veedor C.A.P.

Veedor C.A.P.

Luis Cortés

LUIS R. CORTÉS CASTILLO
TÉCNICO DE TERRENO
R.U.T. 22.457.035-K
ALBEMARLE



**CORPORACIÓN NACIONAL FORESTAL
REGIÓN DE ANTOFAGASTA
DIRECCIÓN REGIONAL ANTOFAGASTA
TGM/RCC/DRS**

CARTA OFICIAL N° 18/2021

ANTOFAGASTA, 07/10/2021

**SEÑORA
PAULETTE SAN MARTIN
LIDER DE MONITOREO Y SEGUIMIENTO AMBIENTAL
ALBEMARLE LIMITADA
AVDA HÉCTOR GÓMEZ COBO 975
ANTOFAGASTA**

Junto con saludarle cordialmente y de acuerdo a la solicitud de permiso para el ingreso a la Reserva Nacional Los Flamencos sectores Aguas de Quelana y sector de Soncor, acompañado de Guardaparques en las actividades de monitoreo ambiental a efectuarse en el cuarto trimestre 2021, en cartas ALB-GMA-CONAF-013 y 014, emitida con fecha 13 septiembre 2021, se ha decidido autorizar las actividades de monitoreo ambiental de salar de atacama con las siguientes consideraciones:

- Las actividades se desarrollarán considerando las indicaciones del protocolo de monitoreo ambiental del salar de Atacama 2019, aprobado por la dirección regional de CONAF Antofagasta mediante resolución exenta N° 56/2019, para este periodo se restringe el acceso a menos de 1.000 mt a los cuerpos de aguas de lagunas Barros Negro, Chaxa y Puilar.
- El personal que hace ingreso a los sectores de la reserva debe cumplir con los requerimientos del protocolo sanitario 2021, aprobado por la dirección de CONAF región de Antofagasta mediante resolución exenta N° 64/2020.
- Las actividades se deberán efectuar en las fechas consensuadas en conjunto con la comunidad de Toconao y CONAF.
- El personal guardaparque podrá efectuar suspensión de la actividad en caso de considere que existe perturbación de las especies en periodo reproductivo.

Octubre 2021

Viernes 08 y jueves 21, actividades de medición de niveles limnimétricos, medición de nivel de piezométrico y revisión del funcionamiento de la estación meteorológica EM-LS03 y EM-LS04. El Guardaparque encargado será don Carlos Ochoa, oficina CONAF Toconao, el contacto para acordar hora y punto de encuentro al teléfono N° 55 2 852012.

Noviembre 2021

Jueves 11 y jueves 25, Actividad de medición de niveles limnimétricos, medición de nivel de piezométrico y revisión del funcionamiento de la estación meteorológica EM-LS03 y EM-LS04. El Guardaparque encargado será don Alejandro Cruz, oficina CONAF Toconao, el contacto para acordar hora y punto de encuentro al teléfono N° 55 2 852012.

Diciembre 2021

Jueves 09, viernes 10 y miércoles 15, actividad de medición de niveles limnimétricos, medición de nivel de piezométrico, medición de puntos de evaporación y revisión del funcionamiento de la estación meteorológica EM-LS03 y EM-LS04. El Guardaparque

encargado será don Carlos Ochoa, oficina CONAF Toconao, el contacto para acordar hora y punto de encuentro al teléfono N° 55 2 852012.

Saluda atentamente a usted



**CRISTIÁN SALAS PAPASIDERIS
DIRECTOR REGIONAL
DIRECCIÓN REGIONAL ANTOFAGASTA**



Carta N°YYY/2021
Peine, 28 de Octubre del 2021

Unidad de Control Ambiental

Sr. Manuel Zamora Pizarro

Subgerente de Relaciones Comunitarias

Albemarle

Presente.

Junto con saludar, nos dirigimos a ustedes mediante la presente misiva para informar que a partir del día 1 de noviembre del año en curso, se cerrarán los accesos al sistema lagunar Peine para efectos de monitoreo ambiental, campañas de levantamiento de información para líneas base, programas de cumplimiento y otras acciones en este sector sensible del territorio peineño.

La decisión se toma luego de visitar en terreno con personal especialista de CONAF y al evidenciar por parte de los veedores, disminución en actividad de marchas de flamencos desde el mes de agosto, disminución en la cantidad de flamencos y menor actividad reproductiva en general. Desde ya agradeceremos la comprensión y respeto de esta acción, que tiene como objetivo único el mejorar las tasas de reproducción de flamencos en territorio peineño.

Sin otro particular, reciba usted mi cordial saludo.

Amanda Barreña Conzúe

Comunidad Atacameña de Peine

Presidenta



DTR/FLR/dtr



Señor:

Manuel Zamora Pizarro

Asunto: Suspende actividades de Monitoreo en Lagunas de Peine

Subgerente de Relaciones Comunitarias

Albemarle

Presente

Mediante la presente, queremos informar la suspensión de las actividades de monitoreo en el sector de las Lagunas de Peine, sistema hídrico compuesto por las lagunas Salada-Saladita-Interna. Como es de público conocimiento, el sistema en mención es una zona identificada entre los sitios de reproducción y nidificación¹ de flamencos, especie importantísima dentro de la cosmovisión andina y particularmente de la Comunidad que presido, actividad que ocurre entre los meses de octubre-noviembre y febrero. En este sentido, en las zonas donde CONAF posee administración o coadministración, como lo es en la Reserva Nacional Los Flamencos, se establecen medidas de restricción de acceso a estos sectores, como lo son Puilar o Barros Negros, lo que quedó establecido en la Resolución N°56/2019 de CONAF².

Así mismo, estamos en desarrollo de instrumentos que nos permitan ordenar el acceso al sector de las lagunas La Punta y La Brava, debido a los descubrimientos científicos realizados en el sector y que hacen urgente el desarrollo de medidas de protección en el sector, por lo que solicitamos realizar las actividades con el mayor de los cuidados.

La restricción regirá hasta el 28 de febrero del 2021, pudiéndose extender dependiendo de la evaluación que se haga de la actividad reproductiva (éxito de la campaña, formación de crechés, entre otros factores), en el lugar.

¹ Red de Humedales de Importancia para la Conservación de los Flamencos Altoandinos, GCFA. Convención Sobre las Especies Migratorias. Memorando de Entendimiento sobre la Conservación de Flamencos Altoandinos y de sus Hábitats. Programa de las Naciones Unidas para el Medio Ambiente(PNUMA), Convención de Bonn(CMS). Informe 4, 23 de febrero del 2016. Pp. 35.

² Resolución N°56/2019 de CONAF, que aprueba protocolo de ingreso a sectores N°4,6 y 7 de la Reserva Nacional Los Flamencos en coadministración entre CONAF y la Comunidad Atacameña de Toconao.



Sin otro particular, reciba usted nuestro cordial saludo.

Amanda Barrera Conzué
Presidenta



Comunidad Atacameña de Peine

C.c.:

- Archivo Comunidad.

Paulette San Martin

From: Felipe Lerzundi <flerzund@gmail.com>
Sent: Monday, April 12, 2021 4:50 PM
To: Manuel Zamora; Sebastian Pinto; Kissy Gutierrez
Cc: Comunidad Atacameña de Peine; Comunidad Atacameña de Peine; Secretaria Administrativa Comunidad Peine
Subject: Restricciones Lagunas de Peine

WARNING: This message was sent from an **EXTERNAL** source. Use caution when clicking links or opening attachments..

Estimado Sr. Zamora, buena tarde. De acuerdo a lo conversado, te informo que esta semana tenemos programada la visita con CONAF al sistema lagunar Peine, por lo que a más tardar el viernes tendremos noticias respecto del levantamiento de la restricción.
Sin otro particular, reciba usted mi saludo cordial.

Un abrazo, F

Paulette San Martin

From: Manuel Zamora
Sent: Tuesday, April 27, 2021 4:28 PM
To: Victor Ibacache; Paulette San Martin; Kissy Gutierrez; Sebastian Pinto
Cc: Gary Mansilla; Marcos Cruz
Subject: RE: Cierre Lagunas Salada, Saladita e Interna

Hola Victor. La información sobre las restricciones de acceso a lagunas fue enviada por la comunidad de Peine el 1 de diciembre 2020. Tras ello, solo nos han comunicado verbalmente que la medida sigue vigente. Estas comunicaciones han sido entregadas por el asesor ambiental de la comunidad, el sr. Felipe Lerzundi. Lamentablemente nunca nos respondieron por correo electrónico.

No obstante lo anterior, con fecha 12 de abril 2021, el sr. Lerzundi nos informó, vía correo electrónico que las restricciones de acceso aún se mantienen vigente. Por lo tanto se entiende que la medida restrictiva sigue vigente desde diciembre 2020 a la fecha.

Saludos,

Manuel

Manuel Zamora Pizarro |  ALBEMARLE 40 AÑOS | Subgerente de Relaciones Comunitarias y Responsabilidad Corporativa | Planta Salar, San Pedro de Atacama- Chile | 📞: +56 55 2351236 | 📞: +56 9 32393357 | ✉: manuel.zamora@albemarle.com | www.albemarle.com

De: Victor Ibacache <Victor.Ibacache@albemarle.com>

Enviado el: martes, 27 de abril de 2021 16:17

Para: Paulette San Martin <paulette.sanmartin@albemarle.com>; Manuel Zamora <Manuel.Zamora@albemarle.com>; Kissy Gutierrez <kissy.gutierrez@albemarle.com>; Sebastian Pinto <Sebastian.Pinto@albemarle.com>

CC: Gary Mansilla <Gary.Mansilla@albemarle.com>; Marcos Cruz <marcos.cruz2@albemarle.com>

Asunto: RE: Cierre Lagunas Salada, Saladita e Interna

Hola Manuel, buena tarde.

Junto con saludar te comento que vamos reportar los datos de marzo, tienes a la fecha alguna indicación formal por parte de la comunidad de Peine para presentar a la autoridad por la falta de autorización para acceder a las Lagunas de Peine.

Quedamos atento.

Saludos.

Víctor Ibacache González |  ALBEMARLE | Coordinador de Terreno Recursos Hídricos | Salar de Atacama s/n, San Pedro de Atacama, Chile | 📞: +569 66989541 | ✉: victor.ibacache@albemarle.com www.albemarlelitio.cl

De: Paulette San Martin <paulette.sanmartin@albemarle.com>

Enviado el: miércoles, 21 de abril de 2021 12:33 p. m.

Para: Manuel Zamora <Manuel.Zamora@albemarle.com>; Kissy Gutierrez <kissy.gutierrez@albemarle.com>; Sebastian

Pinto <Sebastian.Pinto@albemarle.com>

CC: Victor Ibacache <Victor.Ibacache@albemarle.com>; Gary Mansilla <Gary.Mansilla@albemarle.com>; Marcos Cruz <marcos.cruz2@albemarle.com>

Asunto: RE: Cierre Lagunas Salada, Saladita e Interna

Gracias Manuel.

La carta 1 la tengo (me la has enviado como 3 veces jajaja)

Podemos insistir nuevamente con Peine para tener respuesta?

Saludos,

From: Manuel Zamora <Manuel.Zamora@albemarle.com>

Sent: Wednesday, April 21, 2021 12:32 PM

To: Paulette San Martin <paulette.sanmartin@albemarle.com>; Kissy Gutierrez <kissy.gutierrez@albemarle.com>; Sebastian Pinto <Sebastian.Pinto@albemarle.com>

Cc: Victor Ibacache <Victor.Ibacache@albemarle.com>; Gary Mansilla <Gary.Mansilla@albemarle.com>; Marcos Cruz <marcos.cruz2@albemarle.com>

Subject: RE: Cierre Lagunas Salada, Saladita e Interna

Hola Paulette, envió los siguientes antecedentes:

- 1.- Carta de la Comunidad de Peine, de fecha 1 de diciembre 2020 que informa restricciones de acceso.
- 2.- Correo electrónico del sr. Felipe Lerzundi, asesor ambiental de la Comunidad Indígena Atacameña de Peine que informa la vigencia de la restricción. Dada la fecha de esta comunicación se entiende que al 12 de abril 2021 aún estaba vigente.

Ojalá sea de utilidad.

Saludos

Manuel Zamora Pizarro |  | Subgerente de Relaciones Comunitarias y Responsabilidad Corporativa | Planta

Salar, San Pedro de Atacama– Chile | 📞: +56 55 2351236 | 📞: +56 9 32393357 | ✉️: manuel.zamora@albemarle.com |

www.albemarle.com

De: Paulette San Martin <paulette.sanmartin@albemarle.com>

Enviado el: miércoles, 21 de abril de 2021 12:22

Para: Manuel Zamora <Manuel.Zamora@albemarle.com>; Kissy Gutierrez <kissy.gutierrez@albemarle.com>; Sebastian Pinto <Sebastian.Pinto@albemarle.com>

CC: Victor Ibacache <Victor.Ibacache@albemarle.com>; Gary Mansilla <Gary.Mansilla@albemarle.com>; Marcos Cruz <marcos.cruz2@albemarle.com>

Asunto: RE: Cierre Lagunas Salada, Saladita e Interna

Manuel

Junto con saludar. Tienen los correos o algún respaldo? Debo reportar marzo y no tengo medio de verificación para no haber efectuado el monitoreo.

Saludos,

From: Manuel Zamora <Manuel.Zamora@albemarle.com>

Sent: Tuesday, March 30, 2021 7:26 PM

To: Paulette San Martin <paulette.sanmartin@albemarle.com>; Kissy Gutierrez <kissy.gutierrez@albemarle.com>; Sebastian Pinto <Sebastian.Pinto@albemarle.com>

Cc: Victor Ibacache <Victor.Ibacache@albemarle.com>; Gary Mansilla <Gary.Mansilla@albemarle.com>; Marcos Cruz <marcos.cruz2@albemarle.com>

Subject: RE: Cierre Lagunas Salada, Saladita e Interna

Paulette, envió email y carta de fecha 7 de diciembre 2020, mediante la que, la Comunidad de Peine nos informó sobre las restricciones ya conocidas. Tras la fecha límite: 28 de febrero, se nos ha comunicado mediante email y llamadas telefónicas. Buscaremos los correos.

Saludos,

Manuel

Manuel Zamora Pizarro |  | Subgerente de Relaciones Comunitarias y Responsabilidad Corporativa | Planta Salar, San Pedro de Atacama- Chile | 📞: +56 55 2351236 | 📞: +56 9 32393357 | ✉: manuel.zamora@albemarle.com | www.albemarle.com

De: Paulette San Martin <paulette.sanmartin@albemarle.com>

Enviado el: martes, 30 de marzo de 2021 7:59

Para: Manuel Zamora <Manuel.Zamora@albemarle.com>; Kissy Gutierrez <kissy.gutierrez@albemarle.com>; Sebastian Pinto <Sebastian.Pinto@albemarle.com>

CC: Victor Ibacache <Victor.Ibacache@albemarle.com>; Gary Mansilla <Gary.Mansilla@albemarle.com>; Marcos Cruz <marcos.cruz2@albemarle.com>

Asunto: Cierre Lagunas Salada, Saladita e Interna

Estimados

Junto con saludar. Es posible tener un documento formal por parte de la Comunidad de Peine, donde nos indiquen que las lagunas se mantuvieron cerradas en marzo?

Que pasará en Abril?

Lo anterior, para poder incluir en el reporte del mes a la SMA.

Saludos,

¡¡ Que tengas un excelente día !!

www.albemarle-lithium.com

Para conocer más de nuestra empresa, consulte nuestra nueva página web en español:

<http://www.albemarlelithio.cl>

This e-mail and all attachments transmitted may contain confidential or legally privileged information. If you are not the intended recipient (or have received this e-mail in error) please notify the sender immediately and delete this e-mail. Any unauthorized copying, disclosure or distribution of the information contained in this e-mail or its attachments is strictly forbidden.

www.albemarle-lithium.com

Para conocer más de nuestra empresa, consulte nuestra nueva página web en español:

<http://www.albemarlelithio.cl>

This e-mail and all attachments transmitted may contain confidential or legally privileged information. If you are not the intended recipient (or have received this e-mail in error) please notify the sender immediately and delete this e-mail. Any unauthorized copying, disclosure or distribution of the information contained in this e-mail or its attachments is strictly forbidden.

www.albemarle-lithium.com

Para conocer más de nuestra empresa, consulte nuestra nueva página web en español:

<http://www.albemarlelithio.cl>

This e-mail and all attachments transmitted may contain confidential or legally privileged information. If you are not the intended recipient (or have received this e-mail in error) please notify the sender immediately and delete this e-mail. Any unauthorized copying, disclosure or distribution of the information contained in this e-mail or its attachments is strictly forbidden.

www.albemarle-lithium.com

Para conocer más de nuestra empresa, consulte nuestra nueva página web en español:

<http://www.albemarlelithio.cl>

This e-mail and all attachments transmitted may contain confidential or legally privileged information. If you are not the intended recipient (or have received this e-mail in error) please notify the sender immediately and delete this e-mail. Any unauthorized copying, disclosure or distribution of the information contained in this e-mail or its attachments is strictly forbidden.

www.albemarle-lithium.com

Para conocer más de nuestra empresa, consulte nuestra nueva página web en español:

<http://www.albemarlelitio.cl>

This e-mail and all attachments transmitted may contain confidential or legally privileged information. If you are not the intended recipient (or have received this e-mail in error) please notify the sender immediately and delete this e-mail. Any unauthorized copying, disclosure or distribution of the information contained in this e-mail or its attachments is strictly forbidden.

www.albemarle-lithium.com

Para conocer más de nuestra empresa, consulte nuestra nueva página web en español:

<http://www.albemarlelitio.cl>

This e-mail and all attachments transmitted may contain confidential or legally privileged information. If you are not the intended recipient (or have received this e-mail in error) please notify the sender immediately and delete this e-mail. Any unauthorized copying, disclosure or distribution of the information contained in this e-mail or its attachments is strictly forbidden.

www.albemarle-lithium.com

Para conocer más de nuestra empresa, consulte nuestra nueva página web en español:

<http://www.albemarlelitio.cl>

This e-mail and all attachments transmitted may contain confidential or legally privileged information. If you are not the intended recipient (or have received this e-mail in error) please notify the sender immediately and delete this e-mail. Any unauthorized copying, disclosure or distribution of the information contained in this e-mail or its attachments is strictly forbidden.



**CORPORACIÓN NACIONAL FORESTAL
REGIÓN DE ANTOFAGASTA
DIRECCIÓN REGIONAL ANTOFAGASTA
FGS**

RESOLUCIÓN N° :64/2020

ANT. : RES N°56/2020

**MAT. : PROTOCOLO COVID 19 PARA INGRESO
MONITOREO EN RN LOS FLAMENCOS, SALAR
DE ATACAMA**

Antofagasta, 31/12/2020

VISTOS

1. Las facultades que me confiere la resolución N° 384/2018 de la fecha 06 de mayo de 2018, reducida a escritura pública con fecha 08 de Mayo del 2018 ante notario público don Juan San Martín Urrejola de la Cuadragésima Tercera Notaria de Santiago; El artículo N° 10 de la ley de Bosques, cuyo texto definitivo fue fijado mediante D.S N° 4.363, de 1931, del ministerio de Tierras y Colonización; El D.S N° 50 publicado el 17 de octubre de 1990 que crea la Reserva Nacional los Flamencos, y además

CONSIDERANDO

1. Que la misión de la Corporación Nacional Forestal es contribuir al manejo sustentable de los bosques nativos, formaciones xerofíticas y plantaciones forestales mediante las funciones de fomento, fiscalización de la legislación forestal-ambiental y la protección de los recursos vegetacionales, así como la conservación de la diversidad biológica a través del Sistema nacional de Areas Silvestres Protegidas del Estado (SNASPE), en beneficio de la sociedad.
2. Que dentro de sus objetivos estratégicos se encuentran el proteger a la sociedad de las amenazas generadas por incendios forestales, plagas forestales, especies forestales invasoras y los efectos del cambio climático actuando sobre los bosques nativos, formaciones xerofíticas y plantaciones forestales y componenetes patrimoniales presentes en el SNASPE; así como conservar la diversidad biológica, mediante el fortalecimiento del SNASPE, otros instrumentos de conservación, y el aporte de los bosques nativos y formaciones xerofíticas contribuyendo a mejorar la calidad de vida de la sociedad y, en particular, de las comunidades locales.
3. Que, los sectores "Sistema hidrológico de Soncor", "Bosque de Tambillo" y "Aguas de Quelana" que se encuentran insertos en la vertiente oriental del Salar de Atacama pertenecen a la Reserva Nacional Los Flamencos, cuya tuición y administración corresponde a la Corporación Nacional Forestal.
4. Que, desde el año 2002 a la fecha, existen contratos de asociatividad entre la Corporación nacional Forestal y la Comunidad Atacameña de Toconao, para la cogestión de los sitios turísticos Laguna Chaxas, en el sistema hidrológico de Soncor y Bosque de Tambillo, insertos en el Salar de Atacama.
5. Que debido al incremento de solicitudes de actividades para el monitoreo en el Salar de Atacama, y en específico en los sectores que corresponden a Areas Silvestres Protegidas, mediante resolución 56/2019 de la dirección regional de CONAF de Antofagasta se aprueba "PROTOCOLO DE INGRESO EN SECTOR N° 4,5 Y 7 DE LA RESERVA NACIONAL LOS FLAMENCOS" para la ordenación y control del ingreso de los

titulares de proyectos que se encuentran en el sistema de evaluación de impacto ambiental.

6. Que con fecha 11 de marzo de 2020, la Organización Mundial de la Salud calificó como pandemia la enfermedad del coronavirus 2019 (COVID-19) producida por el coronavirus 2 del síndrome respiratorio agudo grave (SARS-CoV-2). Dicha enfermedad a esa fecha afectaba a más de 100 países.
7. Que el día 18 de Marzo del 2020, mediante la resolución N° 162/2020 de la Dirección ejecutiva de CONAF se "INSTRUYE EL CIERRE DE TODAS LAS ÁREAS SILVESTRES PROTEGIDAS DEL ESTADO ADMINISTRADAS POR CONAF COMO MEDIDA PREVENTIVA ANTE COVID-19 (CORONAVIRUS)".
8. Que el 9 de Julio mediante la resolución 380/2020 de la dirección ejecutiva de CONAF, se "INSTRUYE APERTURA GRADUAL PAR ACTIVIDADES DE INVESTIGACIONES Y FILMACIONES EN EL SNASPE.
9. Que es necesario implementar un procedimiento COVID19, como complemento al protocolo de ingreso al Salar de Atacama para monitoreo ambiental en el Salar de Atacama.

RESUELVO

1. **APRUÉBESE** el "**PROTOCOLO SANITARIO COVID19 PARA INVESTIGACIONES Y MONITOREOS AMBIENTALES SECTORES BOSQUE DE TAMBILLO, SISTEMA HIDROLÓGICO DE SONCOR Y AGUAS DE QUELANA EN RESERVA NACIONAL LOS FLAMENCOS**, como complemento al Protocolo insaurado en la resolución N° 56/2019 de la Dirección regional de CONAF Antofagasta.
2. **IMPLEMÉNTESE** el retorno gradual de las actividades de monitoreo ambiental e investigación en los sectores Bosque de Tambillo, Sistema Hidrológico de Soncor y Aguas de Quelana de la Reserva Nacional los Flamencos, Salar de Atacama. Estas actividades podrán realizarse a partir del 18 de Enero de 2021, en función a la programación trimestral enviada a CONAF y la Comunidad Atacameña de Toconao de acuerdo al protocolo de ingreso al Salar de Atacama.
3. **IMPLEMÉNTESE** el protocolo covid19 a partir del 18 de Enero de 2021.
4. **INSTÁURESE** el protocolo COVID 19 con fecha de uso indefinida, en función al tiempo de duración de la emergencia sanitaria y los factores locales.
5. **PROHÍBASE** el ingreso y la ejecución de las actividades de monitoreo ambiental e investigación, cuando la autoridad sanitaria declare a la comuna de San Pedro de Atacama en "Cuarentena", o cuando la situación sanitaria local asociado a esta pandemia lo amerite.

ANÓTESE Y TRANSCRÍBASE,



CRISTIÁN SALAS PAPANIDERIS
DIRECTOR REGIONAL
DIRECCIÓN REGIONAL ANTOFAGASTA

Incl.: Documento Digital: Protocolo COVID 19 RNLF Salar de Atacama
Documento Digital: V° B° Abogado

Distribución:

Claudia Ormeño Díaz-Secretaria Departamento de Áreas Silvestres Protegidas Or.II
Maria de las Mercedes Alvarez Vidal-Secretaria Dirección Regional Dirección Regional
Antofagasta Or.II

Italo Joaquin Rossi Banchero-Gerente Gerencia de Áreas Silvestres Protegidas
Ricardo Quilaqueo Castillo-Jefe Departamento de Conservación de la Diversidad Biológica
Víctor Osvaldo Lagos San Martín-Jefe (I) Departamento de Monitoreo y Desarrollo

Mario Pinto Quintana-Jefe (I) Departamento de Administración de Áreas Silvestres Protegidas

Víctor Muñoz Bruna-Jefe Departamento Fiscalización y Evaluación Ambiental Or.II

Felipe Eduardo González Soza-Jefe (I) Departamento de Áreas Silvestres Protegidas Or.II

Julio Vega Seura-Jefe Provincial (S) Provincial El Loa Op.Loa

Roberto Cruz Cruz-Administrador Reserva Nacional Los Flamencos Op.Loa

Diego Alonso Sepulveda Martinez-Jefe (I) Sección Administración Departamento de Áreas Silvestres Protegidas Or.II

Alejandra Castro Espindola-Guardaparque Provincial El Loa Op.Loa



Albemarle Limitada

Avenida Héctor Gómez Cobo 975, lote 4
Antofagasta, Chile

Teléfono: 56-55-2351013
www.albemarlelitio.cl

ALB-GMA-2020-CONAF-011

Mat.: Plan de Seguimiento Ambiental. Variables hídricas y bióticas, Res. Exenta N° 21/2016 (RCA).

Ref.: Solicitud de permisos de ingreso a Reserva Nacional Los Flamencos y acompañamiento por parte de personal CONAF y Comunidad de Toconao, durante las actividades de monitoreo a realizar en enero, febrero y marzo 2021 en Sector Soncor.

7 de diciembre de 2020

Señores

CONAF y COMUNIDAD DE TOCONAO

Oficina Regional y Sede Comunal de la Comunidad

ANTOFAGASTA Y TOCONAO

Estimados Director y Directorio de la comunidad,

Por medio de la presente, quisiéramos solicitar los días que se listan a continuación para realizar las actividades asociadas con el monitoreo de las variables correspondiente al Plan de seguimiento Ambiental, Plan de Manejo Biótico y Compromisos Voluntarios de la empresa Albemarle durante los meses de enero, febrero y marzo 2021 dentro de la Reserva Nacional de Los Flamencos, Sector Soncor; cumpliendo así con lo establecido en nuestra RCA 021/2016 para este sector, respecto a los monitoreos ambientales de las componentes hídricas y bióticas a monitorear en el primer trimestre de 2021.

A continuación, se detalla el personal y actividad a realizar en estos días:



Albemarle Limitada

Avenida Héctor Gómez Cobo 975, lote 4
Antofagasta, Chile

Teléfono: 56-55-2351013
www.albemarlelitio.cl

Actividades mes ENERO:

✓ **Lunes 11 de enero:**

Medición de niveles limnimétricos y medición de nivel piezométrico (requerido por RCA 021/2016): Actividad que será realizada por personal de Albemarle (Coordinador de Terreno, Teléfono: +56 9 65097904).

Revisión del funcionamiento de la estación hidrometeorológica EM-LS03 (requerido por RCA 021/2016): Este punto se encuentra en el sector de acceso al centro turístico de Chaxa. Actividad que será realizada por personal de Albemarle (Coordinador de Terreno con dos ayudantes, Teléfono: +56 9 65097904).

✓ **Viernes 22 de enero:**

Medición de niveles limnimétricos y medición de nivel piezométrico (requerido por RCA 021/2016): Actividad que será realizada por personal de Albemarle (Coordinador de Terreno con dos ayudantes, Teléfono: +56 9 65097904).

Revisión del funcionamiento de la estación hidrometeorológica EM-LS03 (requerido por RCA 021/2016): Este punto se encuentra en el sector de acceso al centro turístico de Chaxa. Actividad que será realizada por personal de Albemarle (Coordinador de Terreno con dos ayudantes, Teléfono: +56 9 65097904).

Muestreo de Calidad de Agua superficial y subterránea (requerido por RCA 021/2016): Actividad que será realizada por personal de Albemarle y empresa ETFA (Coordinador de Terreno con dos personas de la ETFA; Teléfono: +56 9 65097904).

✓ **Miércoles 27 de enero:**

Prospección y colecta de semillas. Se evalúa en terreno estado fenológico de especies de flora de interés y se colectan semillas. Actividad que será realizada por personal de Albemarle y AUSENCO (Patricio Olivares de líder y Coordinador de Terreno Albemarle; Teléfono: +56 9 65097904).



Albemarle Limitada

Avenida Héctor Gómez Cobo 975, lote 4
Antofagasta, Chile

Teléfono: 56-55-2351013
www.albemarlelitio.cl

Actividades mes FEBRERO

✓ **Lunes 8 de febrero**

Medición de niveles limnimétricos y medición de nivel piezométrico (requerido por RCA 021/2016): Actividad que será realizada por personal de Albemarle (Coordinador de Terreno, Teléfono: +56 9 65097904).

Revisión del funcionamiento de la estación hidrometeorológica EM-LS03 (requerido por RCA 021/2016): Este punto se encuentra en el sector de acceso al centro turístico de Chaxa. Actividad que será realizada por personal de Albemarle (Coordinador de Terreno con dos ayudantes, Teléfono: +56 9 65097904).

✓ **Lunes 22 de febrero**

Medición de niveles limnimétricos y medición de nivel piezométrico (requerido por RCA 021/2016): Actividad que será realizada por personal de Albemarle (Coordinador de Terreno con dos ayudantes, Teléfono: +56 9 65097904).

Revisión del funcionamiento de la estación hidrometeorológica EM-LS03 (requerido por RCA 021/2016): Este punto se encuentra en el sector de acceso al centro turístico de Chaxa. Actividad que será realizada por personal de Albemarle (Coordinador de Terreno con dos ayudantes, Teléfono: +56 9 65097904).



Albemarle Limitada

Avenida Héctor Gómez Cobo 975, lote 4
Antofagasta, Chile

Teléfono: 56-55-2351013
www.albemarlelitio.cl

Actividades mes MARZO

✓ **Lunes 8 de marzo:**

Medición de niveles limnimétricos y medición de nivel piezométrico (requerido por RCA 021/2016): Actividad que será realizada por personal de Albemarle (Coordinador de Terreno con dos ayudantes, Teléfono: +56 9 65097904).

Medición de Evapotranspiración mediante la metodología de domo (requerido por RCA 021/2016): Estos puntos se encuentran fuera de los límites de la Reserva Nacional de Los Flamencos, Sector Soncor, se ubican al costado del camino principal a la Reserva de Chaxa. Actividad que será realizada por personal de Albemarle (Coordinador de Terreno y 3 ayudantes Teléfono: +56 9 65097904).

✓ **Martes 9 de marzo:**

Medición de Evapotranspiración mediante la metodología de domo (requerido por RCA 021/2016): Estos puntos se encuentran fuera de los límites de la Reserva Nacional de Los Flamencos, Sector Soncor, se ubican al costado del camino principal a la Reserva de Chaxa. Actividad que será realizada por personal de Albemarle (Coordinador de Terreno y 3 ayudantes Teléfono: +56 9 65097904).

✓ **Martes 23 de marzo:**

Medición de niveles limnimétricos y medición de nivel piezométrico (requerido por RCA 021/2016): Actividad que será realizada por personal de Albemarle (Coordinador de Terreno con dos ayudantes, Teléfono: +56 9 65097904).

Revisión del funcionamiento de la estación hidrometeorológica EM-LS03 (requerido por RCA 021/2016): Este punto se encuentra en el sector de acceso al centro turístico de Chaxa. Actividad que será realizada por personal de Albemarle (Coordinador de Terreno con dos ayudantes, Teléfono: +56 9 65097904).



Albemarle Limitada

Avenida Héctor Gómez Cobo 975, lote 4
Antofagasta, Chile

Teléfono: 56-55-2351013
www.albemarlelitio.cl

Como se ha realizado hasta la fecha, con respecto a las restricciones de acceso, nos acogeremos a lo indicado por el guardaparques y el fiscalizador de la Comunidad que nos acompañará en terreno.

Por tanto, solicito a usted, recepcionar esta solicitud e indicar si hay disponibilidad para ingresar en las fechas enunciada.

Sin otro particular, saluda atentamente

Ignacio Mehech
Gerente Legal
Albemarle Limitada



Albemarle Limitada

Avenida Héctor Gómez Cobo 975, lote 4
Antofagasta, Chile

Teléfono: 56-55-2351013
www.albemarlelitio.cl

ALB-GMA-2020-CONAF-012

**Mat.: Plan de Seguimiento Ambiental.
Variables hídricas, Res. Exenta N° 21/2016
(RCA).**

**Ref.: Solicitud de permisos de ingreso a
Reserva Nacional Los Flamencos y
acompañamiento por parte de personal
CONAF, durante las actividades de
monitoreo a realizar en enero, febrero y
marzo 2021 en Sector Aguas de Quelana**

7 de diciembre de 2020

Señores

CONAF

Oficina Regional

ANTOFAGASTA

Estimados Director,

Por medio de la presente, quisiéramos solicitar los días que se listan a continuación para realizar las actividades asociadas con el monitoreo de las variables correspondiente al Plan de seguimiento Ambiental, Plan de Manejo Biótico y Compromisos Voluntarios de la empresa Albemarle durante los meses de enero, febrero y marzo 2021 dentro de la Reserva Nacional de Los Flamencos, Sector Aguas de Quelana; cumpliendo así con lo establecido en nuestra RCA 021/2016 para este sector, respecto a los monitoreos ambientales de las componentes hídricas y bióticas a monitorear en el primer trimestre de 2021.

A continuación, se detalla el personal y actividad a realizar en estos días:



Albemarle Limitada

Avenida Héctor Gómez Cobo 975, lote 4
Antofagasta, Chile

Teléfono: 56-55-2351013
www.albemarlelitio.cl

Actividades mes ENERO:

✓ **Lunes 11 de enero:**

Medición de niveles limnimétricos y medición de nivel piezométrico (requerido por RCA 021/2016): Actividad que será realizada por personal de Albemarle (Coordinador de Terreno, Teléfono: +56 9 65097904).

Revisión del funcionamiento de la estación hidrometeorológica EM-LS04 (requerido por RCA 021/2016): Actividad que será realizada por personal de Albemarle (Coordinador de Terreno con dos ayudantes, Teléfono: +56 9 65097904).

✓ **Viernes 22 de enero:**

Medición de niveles limnimétricos y medición de nivel piezométrico (requerido por RCA 021/2016): Actividad que será realizada por personal de Albemarle (Coordinador de Terreno con dos ayudantes, Teléfono: +56 9 65097904).

Revisión del funcionamiento de la estación hidrometeorológica EM-LS04 (requerido por RCA 021/2016): Actividad que será realizada por personal de Albemarle (Coordinador de Terreno con dos ayudantes, Teléfono: +56 9 65097904).

Muestreo de Calidad de Agua superficial y subterránea (requerido por RCA 021/2016): Actividad que será realizada por personal de Albemarle y empresa ETFA (Coordinador de Terreno con dos personas de la ETFA; Teléfono: +56 9 65097904).

✓ **Jueves 28 de enero:**

Prospección y colecta de semillas. Se evalúa en terreno estado fenológico de especies de flora de interés y se colectan semillas. Actividad que será realizada por personal de Albemarle y AUSENCO (Patricio Olivares de líder y Coordinador de Terreno Albemarle; Teléfono: +56 9 65097904).



Albemarle Limitada

Avenida Héctor Gómez Cobo 975, lote 4
Antofagasta, Chile

Teléfono: 56-55-2351013
www.albemarlelitio.cl

Actividades mes FEBRERO

✓ **Lunes 8 de febrero:**

Medición de niveles limnimétricos y medición de nivel piezométrico (requerido por RCA 021/2016): Actividad que será realizada por personal de Albemarle (Coordinador de Terreno, Teléfono: +56 9 65097904).

Revisión del funcionamiento de la estación hidrometeorológica EM-LS04 (requerido por RCA 021/2016): Actividad que será realizada por personal de Albemarle (Coordinador de Terreno con dos ayudantes, Teléfono: +56 9 65097904).

✓ **Lunes 22 de febrero:**

Medición de niveles limnimétricos y medición de nivel piezométrico (requerido por RCA 021/2016): Actividad que será realizada por personal de Albemarle (Coordinador de Terreno, Teléfono: +56 9 65097904).

Revisión del funcionamiento de la estación hidrometeorológica EM-LS04 (requerido por RCA 021/2016): Actividad que será realizada por personal de Albemarle (Coordinador de Terreno con dos ayudantes, Teléfono: +56 9 65097904).

✓ **Jueves 25 de febrero:**

Prospección y colecta de semillas. Se evalúa en terreno estado fenológico de especies de flora de interés y se colectan semillas. Actividad que será realizada por personal de Albemarle y AUSENCO (Patricio Olivares de líder y Coordinador de Terreno Albemarle; Teléfono: +56 9 65097904).



Albemarle Limitada

Avenida Héctor Gómez Cobo 975, lote 4
Antofagasta, Chile

Teléfono: 56-55-2351013
www.albemarlelitio.cl

Actividades mes MARZO

✓ **Lunes 8 de marzo:**

Medición de niveles limnimétricos y medición de nivel piezométrico (requerido por RCA 021/2016): Actividad que será realizada por personal de Albemarle (Coordinador de Terreno con dos ayudantes, Teléfono: +56 9 65097904).

Revisión del funcionamiento de la estación hidrometeorológica EM-LS04 (requerido por RCA 021/2016): Actividad que será realizada por personal de Albemarle (Coordinador de Terreno con dos ayudantes, Teléfono: +56 9 65097904).

✓ **Martes 23 de marzo:**

Medición de niveles limnimétricos y medición de nivel piezométrico (requerido por RCA 021/2016): Actividad que será realizada por personal de Albemarle (Coordinador de Terreno con dos ayudantes, Teléfono: +56 9 65097904).

Revisión del funcionamiento de la estación hidrometeorológica EM-LS04 (requerido por RCA 021/2016): Actividad que será realizada por personal de Albemarle (Coordinador de Terreno con dos ayudantes, Teléfono: +56 9 65097904).

✓ **Jueves 25 de marzo:**

Prospección y colecta de semillas. Se evalúa en terreno estado fenológico de especies de flora de interés y se colectan semillas. Actividad que será realizada por personal de Albemarle y AUSENCO (Patricio Olivares de líder y Coordinador de Terreno Albemarle; Teléfono: +56 9 65097904).



Albemarle Limitada

Avenida Héctor Gómez Cobo 975, lote 4
Antofagasta, Chile

Teléfono: 56-55-2351013
www.albemarlelitio.cl

Como se ha realizado hasta la fecha, con respecto a las restricciones de acceso, nos acogeremos a lo indicado por el guardaparques que nos acompañará en terreno.

Por tanto, solicito a usted, recepcionar esta solicitud e indicar si hay disponibilidad para ingresar en las fechas enunciada.

Sin otro particular, saluda atentamente

Ignacio Mehech
Gerente Legal
Albemarle Limitada



Albemarle Limitada

Avenida Héctor Gómez Cobo 975, lote 4
Antofagasta, Chile

Teléfono: 56-55-2351013
www.albemarlelitio.cl

ALB-GMA-2021-CONAF-001

Mat.: Plan de Seguimiento Ambiental. Variables hídricas y bióticas, Res. Exenta N° 21/2016 (RCA).

Ref.: Solicitud de permisos de ingreso a Reserva Nacional Los Flamencos y acompañamiento por parte de personal CONAF y Comunidad de Toconao, durante las actividades de monitoreo a realizar en abril, mayo y junio 2021 en Sector Soncor.

9 de marzo de 2021

Señores

CONAF y COMUNIDAD DE TOCONAO

Oficina Regional y Sede Comunal de la Comunidad

ANTOFAGASTA Y TOCONAO

Estimados Director y Directorio de la comunidad,

Por medio de la presente, quisiéramos solicitar los días que se listan a continuación para realizar las actividades asociadas con el monitoreo de las variables correspondiente al Plan de seguimiento Ambiental, Plan de Manejo Biótico y Compromisos Voluntarios de la empresa Albemarle durante los meses de abril, mayo y junio de 2021 dentro de la Reserva Nacional de Los Flamencos, Sector Soncor; cumpliendo así con lo establecido en nuestra RCA 021/2016 para este sector, respecto a los monitoreos ambientales de las componentes hídricas y bióticas a monitorear en el **segundo trimestre de 2021**.

A continuación, se detalla el personal y actividad a realizar en estos días:



Albemarle Limitada

Avenida Héctor Gómez Cobo 975, lote 4
Antofagasta, Chile

Teléfono: 56-55-2351013
www.albemarlelitio.cl

Actividades mes ABRIL:

✓ **Viernes 2 de abril:**

Prospección y colecta de semillas. Se evalúa en terreno estado fenológico de especies de flora de interés y se colectan semillas. Actividad que será realizada por personal de Albemarle y AUSENCO (Patricio Olivares de líder y Coordinador de Terreno Albemarle; Teléfono: +56 9 65097904).

✓ **Jueves 8 de abril:**

Medición de niveles limnimétricos y medición de nivel piezométrico (requerido por RCA 021/2016): Actividad que será realizada por personal de Albemarle (Coordinador de Terreno, Teléfono: +56 9 65097904).

Revisión del funcionamiento de la estación hidrometeorológica EM-LS03 (requerido por RCA 021/2016): Este punto se encuentra en el sector de acceso al centro turístico de Chaxa. Actividad que será realizada por personal de Albemarle (Coordinador de Terreno con dos ayudantes, Teléfono: +56 9 65097904).

Levantamiento topográfico georreferencia de limnómetros instalados: Esto se realizará por la empresa GMT y será supervisado por personal de Albemarle (Coordinador de Terreno con dos ayudantes, Teléfono: +56 9 65097904).

✓ **Jueves 15 de abril:**

Monitoreo transectas de vegetación (requerido por RCA 021/2016). Actividad que será realizada por personal de CEDREM y Albemarle (Coordinador de Terreno y dos personas de CEDREM; Teléfono: +56 9 65097904).

✓ **Viernes 23 de abril:**

Medición de niveles limnimétricos y medición de nivel piezométrico (requerido por RCA 021/2016): Actividad que será realizada por personal de Albemarle (Coordinador de Terreno con dos ayudantes, Teléfono: +56 9 65097904).

Revisión del funcionamiento de la estación hidrometeorológica EM-LS03 (requerido por RCA 021/2016): Este punto se encuentra en el sector de acceso al centro turístico de Chaxa. Actividad que será realizada por personal de Albemarle (Coordinador de Terreno con dos ayudantes, Teléfono: +56 9 65097904).

Muestreo de Calidad de Agua superficial y subterránea (requerido por RCA 021/2016): Actividad que será realizada por personal de Albemarle y empresa ETFA (Coordinador de Terreno con dos personas de la ETFA; Teléfono: +56 9 65097904).



Albemarle Limitada

Avenida Héctor Gómez Cobo 975, lote 4
Antofagasta, Chile

Teléfono: 56-55-2351013
www.albemarlelitio.cl

Actividades mes MAYO

✓ **Jueves 13 de mayo:**

Medición de niveles limnimétricos y medición de nivel piezométrico (requerido por RCA 021/2016): Actividad que será realizada por personal de Albemarle (Coordinador de Terreno, Teléfono: +56 9 65097904).

Revisión del funcionamiento de la estación hidrometeorológica EM-LS03 (requerido por RCA 021/2016): Este punto se encuentra en el sector de acceso al centro turístico de Chaxa. Actividad que será realizada por personal de Albemarle (Coordinador de Terreno con dos ayudantes, Teléfono: +56 9 65097904).

✓ **Miércoles 26 de mayo:**

Prospección y colecta de semillas. Se evalúa en terreno estado fenológico de especies de flora de interés y se colectan semillas. Actividad que será realizada por personal de Albemarle y AUSENCO (Patricio Olivares de líder y Coordinador de Terreno Albemarle; Teléfono: +56 9 65097904).

✓ **Jueves 27 de mayo:**

Medición de niveles limnimétricos y medición de nivel piezométrico (requerido por RCA 021/2016): Actividad que será realizada por personal de Albemarle (Coordinador de Terreno con dos ayudantes, Teléfono: +56 9 65097904).

Revisión del funcionamiento de la estación hidrometeorológica EM-LS03 (requerido por RCA 021/2016): Este punto se encuentra en el sector de acceso al centro turístico de Chaxa. Actividad que será realizada por personal de Albemarle (Coordinador de Terreno con dos ayudantes, Teléfono: +56 9 65097904).

Albemarle Limitada

Avenida Héctor Gómez Cobo 975, lote 4
Antofagasta, Chile

Teléfono: 56-55-2351013
www.albemarlelitio.cl

Actividades mes JUNIO**✓ Jueves 10 de junio:**

Medición de niveles limnimétricos y medición de nivel piezométrico (requerido por RCA 021/2016): Actividad que será realizada por personal de Albemarle (Coordinador de Terreno con dos ayudantes, Teléfono: +56 9 65097904).

Medición de Evapotranspiración mediante la metodología de domo (requerido por RCA 021/2016): Estos puntos se encuentran fuera de los límites de la Reserva Nacional de Los Flamencos, Sector Soncor, se ubican al costado del camino principal a la Reserva de Chaxa. Actividad que será realizada por personal de Albemarle (Coordinador de Terreno y 3 ayudantes Teléfono: +56 9 65097904).

✓ Viernes 11 de junio:

Medición de Evapotranspiración mediante la metodología de domo (requerido por RCA 021/2016): Estos puntos se encuentran fuera de los límites de la Reserva Nacional de Los Flamencos, Sector Soncor, se ubican al costado del camino principal a la Reserva de Chaxa. Actividad que será realizada por personal de Albemarle (Coordinador de Terreno y 3 ayudantes Teléfono: +56 9 65097904).

✓ Jueves 24 de junio:

Medición de niveles limnimétricos y medición de nivel piezométrico (requerido por RCA 021/2016): Actividad que será realizada por personal de Albemarle (Coordinador de Terreno con dos ayudantes, Teléfono: +56 9 65097904).

Revisión del funcionamiento de la estación hidrometeorológica EM-LS03 (requerido por RCA 021/2016): Este punto se encuentra en el sector de acceso al centro turístico de Chaxa. Actividad que será realizada por personal de Albemarle (Coordinador de Terreno con dos ayudantes, Teléfono: +56 9 65097904).

✓ Viernes 25 de junio:

Prospección y colecta de semillas. Se evalúa en terreno estado fenológico de especies de flora de interés y se colectan semillas. Actividad que será realizada por personal de Albemarle y AUSENCO (Patricio Olivares de Líder y Coordinador de Terreno Albemarle; Teléfono: +56 9 65097904).



Albemarle Limitada

Avenida Héctor Gómez Cobo 975, lote 4
Antofagasta, Chile

Teléfono: 56-55-2351013
www.albemarlelitio.cl

Como se ha realizado hasta la fecha, con respecto a las restricciones de acceso, nos acogeremos a lo indicado por el guardaparques y el fiscalizador de la Comunidad que nos acompañará en terreno.

Por tanto, solicito a usted, recepcionar esta solicitud e indicar si hay disponibilidad para ingresar en las fechas enunciada.

Sin otro particular, saluda atentamente

Ignacio Toro
Gerente Medio Ambiente
Albemarle Limitada



Albemarle Limitada

Avenida Héctor Gómez Cobo 975, lote 4
Antofagasta, Chile

Teléfono: 56-55-2351013
www.albemarlelitio.cl

ALB-GMA-2021-CONAF-002

**Mat.: Plan de Seguimiento Ambiental.
Variables hídricas, Res. Exenta N° 21/2016
(RCA).**

**Ref.: Solicitud de permisos de ingreso a
Reserva Nacional Los Flamencos y
acompañamiento por parte de personal
CONAF, durante las actividades de
monitoreo a realizar en abril, mayo y junio
2021 en Sector Aguas de Quelana**

9 de marzo de 2021

Señores

CONAF

Oficina Regional

ANTOFAGASTA

Estimados Director,

Por medio de la presente, quisiéramos solicitar los días que se listan a continuación para realizar las actividades asociadas con el monitoreo de las variables correspondiente al Plan de seguimiento Ambiental, Plan de Manejo Biótico y Compromisos Voluntarios de la empresa Albemarle durante los meses de enero, febrero y marzo 2021 dentro de la Reserva Nacional de Los Flamencos, Sector Aguas de Quelana; cumpliendo así con lo establecido en nuestra RCA 021/2016 para este sector, respecto a los monitoreos ambientales de las componentes hídricas, compromisos voluntarios y bióticas a monitorear en el **segundo trimestre de 2021**.

A continuación, se detalla el personal y actividad a realizar en estos días:



Albemarle Limitada

Avenida Héctor Gómez Cobo 975, lote 4
Antofagasta, Chile

Teléfono: 56-55-2351013
www.albemarlelitio.cl

Actividades mes ABRIL:

✓ **Viernes 2 de abril:**

Prospección y colecta de semillas. Se evalúa en terreno estado fenológico de especies de flora de interés y se colectan semillas. Actividad que será realizada por personal de Albemarle y AUSENCO (Patricio Olivares de líder y Coordinador de Terreno Albemarle; Teléfono: +56 9 65097904).

✓ **Jueves 8 de abril:**

Medición de niveles limnimétricos y medición de nivel piezométrico (requerido por RCA 021/2016): Actividad que será realizada por personal de Albemarle (Coordinador de Terreno, Teléfono: +56 9 65097904).

Revisión del funcionamiento de la estación hidrometeorológica EM-LS04 (requerido por RCA 021/2016): Actividad que será realizada por personal de Albemarle (Coordinador de Terreno con dos ayudantes, Teléfono: +56 9 65097904).

Levantamiento topográfico georreferencia de limnimetros instalados: Esto se realizará por la empresa GMT y será supervisado por personal de Albemarle (Coordinador de Terreno con dos ayudantes, Teléfono: +56 9 65097904).

✓ **Jueves 15 de abril:**

Monitoreo transectas de vegetación (requerido por RCA 021/2016). Actividad que será realizada por personal de CEDREM y Albemarle (Coordinador de Terreno y dos personas de CEDREM; Teléfono: +56 9 65097904).

✓ **Viernes 23 de abril:**

Medición de niveles limnimétricos y medición de nivel piezométrico (requerido por RCA 021/2016): Actividad que será realizada por personal de Albemarle (Coordinador de Terreno con dos ayudantes, Teléfono: +56 9 65097904).

Revisión del funcionamiento de la estación hidrometeorológica EM-LS04 (requerido por RCA 021/2016): Actividad que será realizada por personal de Albemarle (Coordinador de Terreno con dos ayudantes, Teléfono: +56 9 65097904).

Muestreo de Calidad de Agua superficial y subterránea (requerido por RCA 021/2016): Actividad que será realizada por personal de Albemarle y empresa ETFA (Coordinador de Terreno con dos personas de la ETFA; Teléfono: +56 9 65097904).



Albemarle Limitada

Avenida Héctor Gómez Cobo 975, lote 4
Antofagasta, Chile

Teléfono: 56-55-2351013
www.albemarlelitio.cl

Actividades mes MAYO:

✓ **Jueves 13 de mayo:**

Medición de niveles limnimétricos y medición de nivel piezométrico (requerido por RCA 021/2016): Actividad que será realizada por personal de Albemarle (Coordinador de Terreno, Teléfono: +56 9 65097904).

Revisión del funcionamiento de la estación hidrometeorológica EM-LS04 (requerido por RCA 021/2016): Actividad que será realizada por personal de Albemarle (Coordinador de Terreno con dos ayudantes, Teléfono: +56 9 65097904).

✓ **Miércoles 26 de mayo:**

Prospección y colecta de semillas. Se evalúa en terreno estado fenológico de especies de flora de interés y se colectan semillas. Actividad que será realizada por personal de Albemarle y AUSENCO (Patricio Olivares de líder y Coordinador de Terreno Albemarle; Teléfono: +56 9 65097904).

✓ **Jueves 27 de mayo:**

Medición de niveles limnimétricos y medición de nivel piezométrico (requerido por RCA 021/2016): Actividad que será realizada por personal de Albemarle (Coordinador de Terreno, Teléfono: +56 9 65097904).

Revisión del funcionamiento de la estación hidrometeorológica EM-LS04 (requerido por RCA 021/2016): Actividad que será realizada por personal de Albemarle (Coordinador de Terreno con dos ayudantes, Teléfono: +56 9 65097904).



Albemarle Limitada

Avenida Héctor Gómez Cobo 975, lote 4
Antofagasta, Chile

Teléfono: 56-55-2351013
www.albemarlelitio.cl

Actividades mes JUNIO

✓ **Jueves 10 de junio:**

Medición de niveles limnimétricos y medición de nivel piezométrico (requerido por RCA 021/2016): Actividad que será realizada por personal de Albemarle (Coordinador de Terreno con dos ayudantes, Teléfono: +56 9 65097904).

Revisión del funcionamiento de la estación hidrometeorológica EM-LS04 (requerido por RCA 021/2016): Actividad que será realizada por personal de Albemarle (Coordinador de Terreno con dos ayudantes, Teléfono: +56 9 65097904).

✓ **Jueves 24 de junio:**

Medición de niveles limnimétricos y medición de nivel piezométrico (requerido por RCA 021/2016): Actividad que será realizada por personal de Albemarle (Coordinador de Terreno con dos ayudantes, Teléfono: +56 9 65097904).

Revisión del funcionamiento de la estación hidrometeorológica EM-LS04 (requerido por RCA 021/2016): Actividad que será realizada por personal de Albemarle (Coordinador de Terreno con dos ayudantes, Teléfono: +56 9 65097904).

✓ **Viernes 25 de junio:**

Prospección y colecta de semillas. Se evalúa en terreno estado fenológico de especies de flora de interés y se colectan semillas. Actividad que será realizada por personal de Albemarle y AUSENCO (Patricio Olivares de líder y Coordinador de Terreno Albemarle; Teléfono: +56 9 65097904).



Albemarle Limitada

Avenida Héctor Gómez Cobo 975, lote 4
Antofagasta, Chile

Teléfono: 56-55-2351013
www.albemarlelitio.cl

Como se ha realizado hasta la fecha, con respecto a las restricciones de acceso, nos acogeremos a lo indicado por el guardaparques que nos acompañará en terreno.

Por tanto, solicito a usted, recepcionar esta solicitud e indicar si hay disponibilidad para ingresar en las fechas enunciada.

Sin otro particular, saluda atentamente

Ignacio Toro
Gerente Medio Ambiente
Albemarle Limitada



Albemarle Limitada

Avenida Héctor Gómez Cobo 975, lote 4
Antofagasta, Chile

Teléfono: 56-55-2351013
www.albemarlelitio.cl

ALB-GMA-2021-CONAF-008

Mat.: Plan de Seguimiento Ambiental. Variables hídricas y bióticas, Res. Exenta N° 21/2016 (RCA).

Ref.: Solicitud de permisos de ingreso a Reserva Nacional Los Flamencos y acompañamiento por parte de personal CONAF y Comunidad de Toconao, durante las actividades de monitoreo a realizar en Julio, agosto y septiembre 2021 en Sector Aguas de Quelana

14 de junio de 2021

Señores

CONAF

Oficina Regional

ANTOFAGASTA

Estimado Director y Directorio de la comunidad,

Por medio de la presente, quisiéramos solicitar los días que se listan a continuación para realizar las actividades asociadas con el monitoreo de las variables correspondiente al Plan de seguimiento Ambiental de la empresa Albemarle durante los meses de Julio, Agosto y Septiembre de 2021 dentro de la Reserva Nacional de Los Flamencos, Sector Aguas de Quelana; cumpliendo así con lo establecido en nuestra RCA 021/2016 para este sector, respecto a los monitoreos ambientales de las componentes hídricas y bióticas a monitorear en el **tercer trimestre de 2021**.

A continuación, se detalla el personal y actividad a realizar en estos días:



Albemarle Limitada

Avenida Héctor Gómez Cobo 975, lote 4
Antofagasta, Chile

Teléfono: 56-55-2351013
www.albemarlelitio.cl

Actividades mes Julio:

✓ **Jueves 8 de julio:**

Medición de niveles limnimétricos y medición de nivel piezométrico (requerido por RCA 021/2016): Actividad que será realizada por personal de Albemarle (Coordinador de Terreno, Teléfono: +56 9 65097904).

Revisión del funcionamiento de la estación hidrometeorológica EM-LS04 (requerido por RCA 021/2016): Este punto se encuentra en el sector de acceso lagunas Actividad que será realizada por personal de Albemarle (Coordinador de Terreno con dos ayudantes, Teléfono: +56 9 65097904).

✓ **Jueves 22 de julio:**

Medición de niveles limnimétricos, medición de nivel piezométrico y medición de la calidad química (requerido por RCA 021/2016): Actividad que será realizada por personal de Albemarle y empresa SGS (Coordinador de Terreno, Teléfono: +56 9 65097904).

Revisión del funcionamiento de la estación hidrometeorológica EM-LS04 (requerido por RCA 021/2016): Este punto se encuentra en el sector de acceso a lagunas Aguas de Quelana. Actividad que será realizada por personal de Albemarle (Coordinador de Terreno con dos ayudantes, Teléfono: +56 9 65097904).



Albemarle Limitada

Avenida Héctor Gómez Cobo 975, lote 4
Antofagasta, Chile

Teléfono: 56-55-2351013
www.albemarlelitio.cl

Actividades mes AGOSTO

✓ **Jueves 12 de agosto:**

Medición de niveles limnimétricos y medición de nivel piezométrico (requerido por RCA 021/2016): Actividad que será realizada por personal de Albemarle y empresa SGS (Coordinador de Terreno, Teléfono: +56 9 65097904).

Revisión del funcionamiento de la estación hidrometeorológica EM-LS04 (requerido por RCA 021/2016): Este punto se encuentra en el sector de acceso a lagunas. Actividad que será realizada por personal de Albemarle (Coordinador de Terreno con dos ayudantes, Teléfono: +56 9 65097904).

✓ **Miércoles 18 de agosto:**

Medición de Superficie Lagunar : Actividad será realizada por personal de CEDREM; contacto: David Avaca (+56 9 92498457) y Coordinador de Terreno Albemarle; Teléfono: (+56 9 660989541).

✓ **Jueves 26 de agosto**

Medición de niveles limnimétricos y medición de nivel piezométrico (requerido por RCA 021/2016): Actividad que será realizada por personal de Albemarle y empresa SGS (Coordinador de Terreno, Teléfono: +56 9 65097904).

Revisión del funcionamiento de la estación hidrometeorológica EM-LS04 (requerido por RCA 021/2016): Este punto se encuentra en el sector de acceso a lagunas. Actividad que será realizada por personal de Albemarle (Coordinador de Terreno con dos ayudantes, Teléfono: +56 9 65097904).



Albemarle Limitada

Avenida Héctor Gómez Cobo 975, lote 4
Antofagasta, Chile

Teléfono: 56-55-2351013
www.albemarlelitio.cl

Actividades mes SEPTIEMBRE

✓ **Miércoles 1 de septiembre:**

Monitoreo de Transectas: Actividad que será realizada por personal de CEDREM; contacto: David Avaca (+56 9 92498457) y Coordinador de Terreno Albemarle; Teléfono: (+56 9 66989541).

✓ **Viernes 3 de septiembre:**

Medición de niveles limnimétricos y medición de nivel piezométrico (requerido por RCA 021/2016): Actividad que será realizada por personal de Albemarle (Coordinador de Terreno con dos ayudantes, Teléfono: +56 9 65097904).

Revisión del funcionamiento de la estación hidrometeorológica EM-LS04 (requerido por RCA 021/2016): Este punto se encuentra en el sector de acceso a lagunas. Actividad que será realizada por personal de Albemarle (Coordinador de Terreno con dos ayudantes, Teléfono: +56 9 65097904).

✓ **Jueves 16 de septiembre:**

Medición de niveles limnimétricos y medición de nivel piezométrico (requerido por RCA 021/2016): Actividad que será realizada por personal de Albemarle (Coordinador de Terreno con dos ayudantes, Teléfono: +56 9 65097904).

Revisión del funcionamiento de la estación hidrometeorológica EM-LS03 (requerido por RCA 021/2016): Este punto se encuentra en el sector de acceso al centro turístico de Chaxa. Actividad que será realizada por personal de Albemarle (Coordinador de Terreno con dos ayudantes, Teléfono: +56 9 65097904).



Albemarle Limitada

Avenida Héctor Gómez Cobo 975, lote 4
Antofagasta, Chile

Teléfono: 56-55-2351013
www.albemarlelitio.cl

Como se ha realizado hasta la fecha, con respecto a las restricciones de acceso, nos acogeremos a lo indicado por el guardaparques y el fiscalizador de la Comunidad que nos acompañará en terreno.

Por tanto, solicito a usted, recepcionar esta solicitud e indicar si hay disponibilidad para ingresar en las fechas enunciada.

Sin otro particular, saluda atentamente

Ignacio Toro
Gerente Medio Ambiente
Albemarle Limitada



Albemarle Limitada

Avenida Héctor Gómez Cobo 975, lote 4
Antofagasta, Chile

Teléfono: 56-55-2351013
www.albemarlelitio.cl

ALB-GMA-2021-CONAF-009

Mat.: Plan de Seguimiento Ambiental. Variables hídricas y bióticas, Res. Exenta N° 21/2016 (RCA).

Ref.: Solicitud de permisos de ingreso a Reserva Nacional Los Flamencos y acompañamiento por parte de personal CONAF y Comunidad de Toconao, durante las actividades de monitoreo a realizar en Julio, agosto y septiembre 2021 en Sector Soncor.

14 de junio de 2021

Señores

CONAF y COMUNIDAD DE TOCONAO

Oficina Regional y Sede Comunal de la Comunidad

ANTOFAGASTA Y TOCONAO

Estimados Director y Directorio de la comunidad,

Por medio de la presente, quisiéramos solicitar los días que se listan a continuación para realizar las actividades asociadas con el monitoreo de las variables correspondiente al Plan de seguimiento Ambiental, de la empresa Albemarle durante los meses de Julio, Agosto y Septiembre de 2021 dentro de la Reserva Nacional de Los Flamencos, Sector Soncor; cumpliendo así con lo establecido en nuestra RCA 021/2016 para este sector, respecto a los monitoreos ambientales de las componentes hídricas y bióticas a monitorear en el **tercer trimestre de 2021.**

A continuación, se detalla el personal y actividad a realizar en estos días:



Albemarle Limitada

Avenida Héctor Gómez Cobo 975, lote 4
Antofagasta, Chile

Teléfono: 56-55-2351013
www.albemarlelitio.cl

Actividades mes Julio:

✓ **Jueves 8 de julio:**

Medición de niveles limnimétricos y medición de nivel piezométrico (requerido por RCA 021/2016): Actividad que será realizada por personal de Albemarle (Coordinador de Terreno, Teléfono: +56 9 65097904).

Revisión del funcionamiento de la estación hidrometeorológica EM-LS03 (requerido por RCA 021/2016): Este punto se encuentra en el sector de acceso al centro turístico Chaxa. Actividad que será realizada por personal de Albemarle (Coordinador de Terreno con dos ayudantes, Teléfono: +56 9 65097904).

✓ **Jueves 22 de julio:**

Medición de niveles limnimétricos, medición de nivel piezométrico y medición de la calidad química (requerido por RCA 021/2016): Actividad que será realizada por personal de Albemarle y empresa SGS (Coordinador de Terreno, Teléfono: +56 9 65097904).

Revisión del funcionamiento de la estación hidrometeorológica EM-LS03 (requerido por RCA 021/2016): Este punto se encuentra en el sector de acceso al centro turístico Chaxa. Actividad que será realizada por personal de Albemarle (Coordinador de Terreno con dos ayudantes, Teléfono: +56 9 65097904).



Albemarle Limitada

Avenida Héctor Gómez Cobo 975, lote 4
Antofagasta, Chile

Teléfono: 56-55-2351013
www.albemarlelitio.cl

Actividades mes AGOSTO

✓ **Jueves 12 de agosto:**

Medición de niveles limnimétricos y medición de nivel piezométrico (requerido por RCA 021/2016): Actividad que será realizada por personal de Albemarle y empresa SGS (Coordinador de Terreno, Teléfono: +56 9 65097904).

Revisión del funcionamiento de la estación hidrometeorológica EM-LS03 (requerido por RCA 021/2016): Este punto se encuentra en el sector de acceso al centro turístico Chaxa. Actividad que será realizada por personal de Albemarle (Coordinador de Terreno con dos ayudantes, Teléfono: +56 9 65097904).

✓ **Martes 17 de agosto:**

Medición de superficie Lagunar. Actividad será realizada por personal de CEDREM; contacto: David Avaca (+56 9 92498457) y Coordinador de Terreno Albemarle; Teléfono: (+56 9 660989541).

✓ **Jueves 26 de agosto**

Medición de niveles limnimétricos y medición de nivel piezométrico (requerido por RCA 021/2016): Actividad que será realizada por personal de Albemarle y empresa SGS (Coordinador de Terreno, Teléfono: +56 9 65097904).

Revisión del funcionamiento de la estación hidrometeorológica EM-LS03 (requerido por RCA 021/2016): Este punto se encuentra en el sector de acceso al centro turístico Chaxa. Actividad que será realizada por personal de Albemarle (Coordinador de Terreno con dos ayudantes, Teléfono: +56 9 65097904).

Actividades mes SEPTIEMBRE✓ **Miércoles 1 de septiembre:**

Monitoreo de Transectas: Actividad que será realizada por personal de CEDREM; contacto: David Avaca (+56 9 92498457) y Coordinador de Terreno Albemarle; Teléfono: (+56 9 66989541).

✓ **Viernes 3 de septiembre:**

Medición de niveles limnimétricos y medición de nivel piezométrico (requerido por RCA 021/2016): Actividad que será realizada por personal de Albemarle (Coordinador de Terreno con dos ayudantes, Teléfono: +56 9 65097904).

Revisión del funcionamiento de la estación hidrometeorológica EM-LS03 (requerido por RCA 021/2016): Este punto se encuentra en el sector de acceso al centro turístico de Chaxa. Actividad que será realizada por personal de Albemarle (Coordinador de Terreno con dos ayudantes, Teléfono: +56 9 65097904).

✓ **Jueves 16 de septiembre:**

Medición de niveles limnimétricos y medición de nivel piezométrico (requerido por RCA 021/2016): Actividad que será realizada por personal de Albemarle (Coordinador de Terreno con dos ayudantes, Teléfono: +56 9 65097904).

Revisión del funcionamiento de la estación hidrometeorológica EM-LS03 (requerido por RCA 021/2016): Este punto se encuentra en el sector de acceso al centro turístico de Chaxa. Actividad que será realizada por personal de Albemarle (Coordinador de Terreno con dos ayudantes, Teléfono: +56 9 65097904).

Medición de los puntos Evaporación (requerido por RCA 021/2016): Estos puntos se encuentra en el sector de acceso al centro turístico de Chaxa. Actividad que será realizada por personal de Albemarle (Coordinador de Terreno con dos ayudantes, Teléfono: +56 9 65097904).

✓ **Viernes 17 de septiembre:**

Medición de niveles limnimétricos y medición de nivel piezométrico (requerido por RCA 021/2016): Actividad que será realizada por personal de Albemarle (Coordinador de Terreno con dos ayudantes, Teléfono: +56 9 65097904).

Revisión del funcionamiento de la estación hidrometeorológica EM-LS03 (requerido por RCA 021/2016): Este punto se encuentra en el sector de acceso al centro



Albemarle Limitada

Avenida Héctor Gómez Cobo 975, lote 4
Antofagasta, Chile

Teléfono: 56-55-2351013
www.albemarlelitio.cl

turístico de Chaxa. Actividad que será realizada por personal de Albemarle (Coordinador de Terreno con dos ayudantes, Teléfono: +56 9 65097904).

Medición de los puntos Evaporación (requerido por RCA 021/2016): Estos puntos se encuentra en el sector de acceso al centro turístico de Chaxa. Actividad que será realizada por personal de Albemarle (Coordinador de Terreno con dos ayudantes, Teléfono: +56 9 65097904).

Como se ha realizado hasta la fecha, con respecto a las restricciones de acceso, nos acogeremos a lo indicado por el guardaparques y el fiscalizador de la Comunidad que nos acompañará en terreno.

Por tanto, solicito a usted, recepcionar esta solicitud e indicar si hay disponibilidad para ingresar en las fechas enunciada.

Sin otro particular, saluda atentamente

Ignacio Toro
Gerente Medio Ambiente
Albemarle Limitada



Albemarle Limitada

Avenida Héctor Gómez Cobo 975, lote 4
Antofagasta, Chile

Teléfono: 56-55-2351013
www.albemarlelitio.cl

ALB-GMA-2021-CONAF-013

Mat.: Plan de Seguimiento Ambiental. Variables hídricas y bióticas, Res. Exenta N° 21/2016 (RCA).

Ref.: Solicitud de permisos de ingreso a Reserva Nacional Los Flamencos y acompañamiento por parte de personal CONAF y Comunidad de Toconao, durante las actividades de monitoreo a realizar en octubre, noviembre y diciembre 2021 en Sector Soncor.

13 de septiembre de 2021

Señores

CONAF y COMUNIDAD DE TOCONAO

Oficina Regional y Sede Comunal de la Comunidad

ANTOFAGASTA Y TOCONAO

Estimados Director y Directorio de la comunidad,

Por medio de la presente, quisiéramos solicitar los días que se listan a continuación para realizar las actividades asociadas con el monitoreo de las variables correspondiente al Plan de seguimiento Ambiental, de la empresa Albemarle durante los meses de octubre, noviembre y diciembre de 2021 dentro de la Reserva Nacional de Los Flamencos, Sector Soncor; cumpliendo así con lo establecido en nuestra RCA 021/2016 para este sector, respecto a los monitoreos ambientales de las componentes hídricas y bióticas a monitorear en el **cuarto trimestre de 2021**.

A continuación, se detalla el personal y actividad a realizar en estos días:

Actividades mes octubre✓ **Jueves 7 de octubre:**

Medición de niveles limnimétricos y medición de nivel piezométrico (requerido por RCA 021/2016): Actividad que será realizada por personal de Albemarle (Coordinador de Terreno, Teléfono: +56 9 65097904).

Revisión del funcionamiento de la estación hidrometeorológica EM-LS03 (requerido por RCA 021/2016): Este punto se encuentra en el sector de acceso al centro turístico Chaxa. Actividad que será realizada por personal de Albemarle (Coordinador de Terreno con dos ayudantes, Teléfono: +56 9 65097904).

✓ **Jueves 21 de octubre:**

Medición de niveles limnimétricos, medición de nivel piezométrico y medición de la calidad química (requerido por RCA 021/2016): Actividad que será realizada por personal de Albemarle y empresa SGS (Coordinador de Terreno, Teléfono: +56 9 65097904).

Revisión del funcionamiento de la estación hidrometeorológica EM-LS03 (requerido por RCA 021/2016): Este punto se encuentra en el sector de acceso al centro turístico Chaxa. Actividad que será realizada por personal de Albemarle (Coordinador de Terreno con dos ayudantes, Teléfono: +56 9 65097904).

Actividades mes noviembre✓ **Jueves 11 de noviembre:**

Medición de niveles limnimétricos y medición de nivel piezométrico (requerido por RCA 021/2016): Actividad que será realizada por personal de Albemarle y empresa SGS (Coordinador de Terreno, Teléfono: +56 9 65097904).

Revisión del funcionamiento de la estación hidrometeorológica EM-LS03 (requerido por RCA 021/2016): Este punto se encuentra en el sector de acceso al centro turístico Chaxa. Actividad que será realizada por personal de Albemarle (Coordinador de Terreno con dos ayudantes, Teléfono: +56 9 65097904).

✓ **Jueves 25 de noviembre:**

Medición de niveles limnimétricos y medición de nivel piezométrico (requerido por RCA 021/2016): Actividad que será realizada por personal de Albemarle y empresa SGS (Coordinador de Terreno, Teléfono: +56 9 65097904).

Albemarle Limitada

Avenida Héctor Gómez Cobo 975, lote 4
Antofagasta, Chile

Teléfono: 56-55-2351013
www.albemarlelitio.cl

Revisión del funcionamiento de la estación hidrometeorológica EM-LS03 (requerido por RCA 021/2016): Este punto se encuentra en el sector de acceso al centro turístico Chaxa. Actividad que será realizada por personal de Albemarle (Coordinador de Terreno con dos ayudantes, Teléfono: +56 9 65097904).

Actividades mes diciembre**✓ Jueves 9 de diciembre:**

Medición de niveles limnimétricos y medición de nivel piezométrico (requerido por RCA 021/2016): Actividad que será realizada por personal de Albemarle (Coordinador de Terreno con dos ayudantes, Teléfono: +56 9 65097904).

Revisión del funcionamiento de la estación hidrometeorológica EM-LS03 (requerido por RCA 021/2016): Este punto se encuentra en el sector de acceso al centro turístico de Chaxa. Actividad que será realizada por personal de Albemarle (Coordinador de Terreno con dos ayudantes, Teléfono: +56 9 65097904). }

Medición de los puntos Evaporación (requerido por RCA 021/2016): Estos puntos se encuentra en el sector de acceso al centro turístico de Chaxa. Actividad que será realizada por personal de Albemarle (Coordinador de Terreno con dos ayudantes, Teléfono: +56 9 65097904).

✓ Viernes 10 de diciembre:

Medición de niveles limnimétricos y medición de nivel piezométrico (requerido por RCA 021/2016): Actividad que será realizada por personal de Albemarle (Coordinador de Terreno con dos ayudantes, Teléfono: +56 9 65097904).

Revisión del funcionamiento de la estación hidrometeorológica EM-LS03 (requerido por RCA 021/2016): Este punto se encuentra en el sector de acceso al centro turístico de Chaxa. Actividad que será realizada por personal de Albemarle (Coordinador de Terreno con dos ayudantes, Teléfono: +56 9 65097904).

Medición de los puntos Evaporación (requerido por RCA 021/2016): Estos puntos se encuentra en el sector de acceso al centro turístico de Chaxa. Actividad que será realizada por personal de Albemarle (Coordinador de Terreno con dos ayudantes, Teléfono: +56 9 65097904).

✓ Miércoles 15 de diciembre:

Medición de Superficie Lagunar: Actividad será realizada por personal de CEDREM; contacto: David Avaca (+56 9 92498457) y Coordinador de Terreno Albemarle; Teléfono: (+56 9 660989541).



Albemarle Limitada

Avenida Héctor Gómez Cobo 975, lote 4
Antofagasta, Chile

Teléfono: 56-55-2351013
www.albemarlelitio.cl

✓ **Jueves 23 de diciembre:**

Medición de niveles limnimétricos y medición de nivel piezométrico (requerido por RCA 021/2016): Actividad que será realizada por personal de Albemarle (Coordinador de Terreno con dos ayudantes, Teléfono: +56 9 65097904).

Revisión del funcionamiento de la estación hidrometeorológica EM-LS03 (requerido por RCA 021/2016): Este punto se encuentra en el sector de acceso al centro turístico de Chaxa. Actividad que será realizada por personal de Albemarle (Coordinador de Terreno con dos ayudantes, Teléfono: +56 9 65097904).

Como se ha realizado hasta la fecha, con respecto a las restricciones de acceso, nos acogeremos a lo indicado por el guardaparques y el fiscalizador de la Comunidad que nos acompañará en terreno.

Por tanto, solicito a usted, recepcionar esta solicitud e indicar si hay disponibilidad para ingresar en las fechas enunciada.

Sin otro particular, saluda atentamente

Paulette San Martin
Líder de Monitoreo y Seguimiento Ambiental
Albemarle Limitada



Albemarle Limitada

Avenida Héctor Gómez Cobo 975, lote 4
Antofagasta, Chile

Teléfono: 56-55-2351013
www.albemarlelitio.cl

ALB-GMA-2021-CONAF-014

Mat.: Plan de Seguimiento Ambiental. Variables hídricas y bióticas, Res. Exenta N° 21/2016 (RCA).

Ref.: Solicitud de permisos de ingreso a Reserva Nacional Los Flamencos y acompañamiento por parte de personal CONAF y Comunidad de Toconao, durante las actividades de monitoreo a realizar en octubre, noviembre y diciembre 2021 en Sector Aguas de Quelana

13 de septiembre de 2021

Señores

CONAF

Oficina Regional

ANTOFAGASTA

Estimados Director y Directorio de la comunidad,

Por medio de la presente, quisiéramos solicitar los días que se listan a continuación para realizar las actividades asociadas con el monitoreo de las variables correspondiente al Plan de seguimiento Ambiental de la empresa Albemarle durante los meses de octubre, noviembre y diciembre de 2021 dentro de la Reserva Nacional de Los Flamencos, Sector Aguas de Quelana; cumpliendo así con lo establecido en nuestra RCA 021/2016 para este sector, respecto a los monitoreos ambientales de las componentes hídricas y bióticas a monitorear en el **cuarto trimestre de 2021**.

A continuación, se detalla el personal y actividad a realizar en estos días:

Albemarle Limitada

Avenida Héctor Gómez Cobo 975, lote 4
Antofagasta, Chile

Teléfono: 56-55-2351013
www.albemarlelitio.cl

Actividades mes Octubre:✓ **Jueves 7 de octubre:**

Medición de niveles limnimétricos y medición de nivel piezométrico (requerido por RCA 021/2016): Actividad que será realizada por personal de Albemarle (Coordinador de Terreno, Teléfono: +56 9 65097904).

Revisión del funcionamiento de la estación hidrometeorológica EM-LS04 (requerido por RCA 021/2016): Este punto se encuentra en el sector de acceso lagunas Actividad que será realizada por personal de Albemarle (Coordinador de Terreno con dos ayudantes, Teléfono: +56 9 65097904).

✓ **Jueves 21 de octubre:**

Medición de niveles limnimétricos, medición de nivel piezométrico y medición de la calidad química (requerido por RCA 021/2016): Actividad que será realizada por personal de Albemarle y empresa SGS (Coordinador de Terreno, Teléfono: +56 9 65097904).

Revisión del funcionamiento de la estación hidrometeorológica EM-LS04 (requerido por RCA 021/2016): Este punto se encuentra en el sector de acceso a lagunas Aguas de Quelana. Actividad que será realizada por personal de Albemarle (Coordinador de Terreno con dos ayudantes, Teléfono: +56 9 65097904).

Actividades mes noviembre✓ **Jueves 11 de noviembre:**

Medición de niveles limnimétricos y medición de nivel piezométrico (requerido por RCA 021/2016): Actividad que será realizada por personal de Albemarle y empresa SGS (Coordinador de Terreno, Teléfono: +56 9 65097904).

Revisión del funcionamiento de la estación hidrometeorológica EM-LS04 (requerido por RCA 021/2016): Este punto se encuentra en el sector de acceso a lagunas. Actividad que será realizada por personal de Albemarle (Coordinador de Terreno con dos ayudantes, Teléfono: +56 9 65097904).

✓ **Jueves 25 de noviembre**

Medición de niveles limnimétricos y medición de nivel piezométrico (requerido por RCA 021/2016): Actividad que será realizada por personal de Albemarle y empresa SGS (Coordinador de Terreno, Teléfono: +56 9 65097904).



Albemarle Limitada

Avenida Héctor Gómez Cobo 975, lote 4
Antofagasta, Chile

Teléfono: 56-55-2351013
www.albemarlelitio.cl

Revisión del funcionamiento de la estación hidrometeorológica EM-LS04 (requerido por RCA 021/2016): Este punto se encuentra en el sector de acceso a lagunas. Actividad que será realizada por personal de Albemarle (Coordinador de Terreno con dos ayudantes, Teléfono: +56 9 65097904).

Actividades mes Diciembre

✓ **Jueves 9 de diciembre:**

Medición de niveles limnimétricos y medición de nivel piezométrico (requerido por RCA 021/2016): Actividad que será realizada por personal de Albemarle (Coordinador de Terreno con dos ayudantes, Teléfono: +56 9 65097904).

Revisión del funcionamiento de la estación hidrometeorológica EM-LS04 (requerido por RCA 021/2016): Este punto se encuentra en el sector de acceso a lagunas. Actividad que será realizada por personal de Albemarle (Coordinador de Terreno con dos ayudantes, Teléfono: +56 9 65097904).

✓ **Martes 14 de diciembre:**

Medición de Superficie Lagunar: Actividad será realizada por personal de CEDREM; contacto: David Avaca (+56 9 92498457) y Coordinador de Terreno Albemarle; Teléfono: (+56 9 660989541).

✓ **Jueves 23 de diciembre:**

Medición de niveles limnimétricos y medición de nivel piezométrico (requerido por RCA 021/2016): Actividad que será realizada por personal de Albemarle (Coordinador de Terreno con dos ayudantes, Teléfono: +56 9 65097904).

Revisión del funcionamiento de la estación hidrometeorológica EM-LS04 (requerido por RCA 021/2016): Actividad que será realizada por personal de Albemarle (Coordinador de Terreno con dos ayudantes, Teléfono: +56 9 65097904).



Albemarle Limitada

Avenida Héctor Gómez Cobo 975, lote 4
Antofagasta, Chile

Teléfono: 56-55-2351013
www.albemarlelitio.cl

Como se ha realizado hasta la fecha, con respecto a las restricciones de acceso, nos acogeremos a lo indicado por el guardaparques y el fiscalizador de la Comunidad que nos acompañará en terreno.

Por tanto, solicito a usted, recepcionar esta solicitud e indicar si hay disponibilidad para ingresar en las fechas enunciada.

Sin otro particular, saluda atentamente

Paulette San Martin
Líder de Monitoreo y Seguimiento Ambiental
Albemarle Limitada



Albemarle Limitada

Avenida Héctor Gómez 975, lote 4
Antofagasta, Chile

Teléfono: 56-55-2351013
www.albemarlelitio.cl

Salar de Atacama, 11 de enero de 2021
RLPS 002/2021

Señor
Hector Cruz
Presidente Comunidad Atacameña de Camar
Ref.: Monitoreos Ambientales Enero, Febrero y Marzo de 2021.

Por medio del presente, comunico a usted que en el marco de los compromisos que Albemarle ha adquirido en la RCA 21/2016, se realizarán campañas de monitoreo ambiental en territorios de la Comunidad Atacameña de Camar durante los meses de enero, febrero y marzo de 2021. En específico las actividades a desarrollar serán:

Viernes 22 de enero: Ingresará personal de la ETFA Hidrolab con personal de Albemarle, a ejecutar el monitoreo químico de la Quebrada Camar. (solicitud enviada por correo el 10 de diciembre)

Viernes 19 de febrero: ingresará personal de la ETFA Hidrolab con personal de Albemarle, a ejecutar el monitoreo químico de la Quebrada Camar.

Jueves 25 de marzo: Ingresará personal de la ETFA Hidrolab con personal de Albemarle, a ejecutar el monitoreo químico de la Quebrada Camar.

Finalmente, agradeceríamos enviar por este mismo medio, su respuesta, sea esta positiva o de prohibición de acceso, puesto que es una exigencia de la autoridad contar con dicha información.

Sin otro particular, le saluda atentamente,

KISSY GUTIÉRREZ SOTELO
Coordinadora de Relaciones
Comunitarias
Planta Salar de Atacama
 ALBEMARLE LTDA.



Albemarle Limitada

Avenida Héctor Gómez 975, lote 4
Antofagasta, Chile

Teléfono: 56-55-2351013
www.albemarlelitio.cl

Salar de Atacama, 11 de junio 2021
RLPS 096/2021

**Señor
Hector Cruz Castro
Presidente Comunidad Atacameña de Camar**

Referencia: Autorización para realizar monitoreos ambientales

Estimado Presidente, junto con saludarlo, informo a usted que la Resolución de Calificación Ambiental (RCA) N° 21/2016 establece una serie de obligaciones, compromisos y medidas de seguimiento ambiental entre las que se encuentra la realización por parte de la Compañía de monitoreos ambientales en el territorio.

La autoridad estableció que en forma previa Albemarle debe solicitar los respectivos permisos a las Comunidades Indígenas para poder acceder al territorio y ejecutar las actividades de monitoreo. Actividades que son de suma importancia no solo por el cumplimiento de la RCA, sino también, y lo que es más importante, para contar con información que permita realizar un adecuado control y seguimiento de las variables ambientales, lo que podría contribuir a detectar en forma anticipada ciertas desviaciones, o incidentes ambientales. Junto a ello, los monitoreos ambientales proporcionan valiosa información sobre los territorios, la que, de acuerdo a lo exigido por la autoridad, debe ser entregada a las Comunidades Indígenas involucradas.

En síntesis, es de suma importancia ejecutar los monitoreos ambientales para poder verificar el comportamiento previsto del sistema, los datos aportan nueva información, lo que permite actualizar las predicciones del modelo hidrogeológico, y con ello poder tomar las mejores decisiones en materia ambiental. Lo anterior, junto con mantener informada a la Comunidad sobre los resultados de los monitoreos.

Albemarle cumple estrictamente lo requerido por la autoridad y no accede a los territorios sin la autorización previa de las Comunidades indígenas. Cuando las actividades de monitoreo se realizan, somos acompañados por monitores o veedores de las propias comunidades. Finalmente, se entrega un reporte sobre las actividades realizadas.

De este modo, y como es de su conocimiento, la Comunidad de Camar no ha autorizado el ingreso a su territorio para realizar monitoreos ambientales, desde octubre 2018. Situación compleja, ya que nos impide obtener información relevante de ese sector que puede ser útil tanto para autoridades, empresa como para la misma Comunidad. Además, se aleja del espíritu del Convenio de Cooperación, Sustentabilidad y Beneficio Mutuo firmado el año 2016 entre Albemarle, el Consejo de Pueblos Atacameños y las 18 Comunidades del Salar, entre las que se encuentra Camar.

Albemarle Limitada

Avenida Héctor Gómez 975, lote 4
Antofagasta, Chile

Teléfono: 56-55-2351013
www.albemarlelitio.cl

En ese sentido compartimos los compromisos mutuos, declaraciones de voluntad y objetivos expresados en el Convenio antes citado:

Clausula 1.21: “CPA y Albemarle reconocen al salar como ecosistema frágil y altamente vulnerable, por lo que se hace necesario **anar y coordinar esfuerzos en pro de su conservación y el mantenimiento de la biodiversidad, mediante la observación de variables ecológicas** tales como cobertura y densidad vegetacional, fauna, superficie de espejos de agua que forman el sistema lacustre”.

Clausula 2.1: Se declara que el Convenio es una oportunidad para mejorar y profundizar los vínculos, la **cooperación de buena fe en beneficio mutuo** y respeto a los Derechos Indígenas.

Clausula 2.6: Se expresa la voluntad de **cooperación mutua y sostener un dialogo permanente más allá de la firma del Convenio**, para el cumplimiento de sus objetivos y **contribución común en pro de la conservación**.

Clausula 2.10: Se declara comprender, reconocer y aceptar la importancia de **relaciones cooperativas**.

Clausula 3.2 Objetivos específicos:

“iv) **Cooperar en pro de la sustentabilidad ambiental y protección del recurso hídrico del ecosistema del Salar de Atacama, y en especial del cuidado del recurso hídrico**”

Clausula 7.4: Realizar **esfuerzos conjuntos** por la sustentabilidad.

El año 2020 iniciamos una serie de conversaciones con la Comunidad de Camar, con el objeto de avanzar en temas de interés común, entre los que destaca el monitoreo ambiental. La Comunidad nos ha expresado la necesidad de contar con un Protocolo de Co Monitoreo para poder reiniciar las actividades propias del seguimiento y monitoreo ambiental.

La Compañía, como corresponde, ha respetado la decisión de la Comunidad y ha manifestado la voluntad y disposición de avanzar en el instrumento para el monitoreo participativo. Se ha comprometido incluso a realizar acciones que van mas allá de lo exigido por la autoridad, como la realización de capacitaciones en materia ambiental a representantes de la Comunidad para que cuenten con información, conocimiento y herramientas que les permitan realizar monitoreos ambientales.



Albemarle Limitada

Avenida Héctor Gómez 975, lote 4
Antofagasta, Chile

Teléfono: 56-55-2351013
www.albemarlelitio.cl

Albemarle ha colaborado en la elaboración de la propuesta inicial de monitoreo, ha entregado opiniones, comentarios y ha enviado información sobre las zonas donde se realizarían los monitoreos, los puntos y las metodologías a utilizar.

No obstante lo anterior, a la fecha y tras 2 años y 8 meses sin realizar monitoreos, generalmente no recibir una respuesta formal de la Comunidad a nuestras solicitudes de permisos y meses de no recibir retroalimentación sobre el Protocolo de co monitoreo ambiental, consideramos necesario manifestar nuestra preocupación por el estado de esta situación.

Es por esta razón que apelamos al espíritu, los principios, declaraciones de voluntad y objetivos comunes expresados en el Convenio de Cooperación Sustentabilidad y Beneficio Mutuo entre Albemarle, CPA y las 18 Comunidades del Salar, entre las que se encuentra Camar, con el fin de establecer algún acuerdo justo para las partes en esta materia, considerando que el Convenio promueve estrechar vínculos más allá del Convenio y que la piedra angular del acuerdo es la sustentabilidad y no otros aspectos como por ejemplo la entrega de aportes financieros.

Agradeceríamos dar respuesta a las solicitudes de acceso enviadas el 9 y 18 de marzo 2021 para tener certezas sobre la factibilidad de realizar monitoreos en Camar. Junto a ello proponemos una reunión para dialogar sobre esta materia, avanzar en el Protocolo de comonitoreo y establecer acuerdos justos que nos permitan a ambas partes lograr sus respectivos objetivos.

Sin otro particular se despide atentamente,

**Subgerente de Relaciones Comunitarias y
Responsabilidad Corporativa
Albemarle Limitada**

- Archivo RRCC Albemarle Ltda.



Albemarle Limitada

Avenida Héctor Gómez 975, lote 4
Antofagasta, Chile

Teléfono: 56-55-2351013
www.albemarlelitio.cl

Salar de Atacama, 29 de junio 2021
RLPS 100/2021

Señor
Hector Cruz
Presidente Comunidad Atacameña de Camar
Ref.: Monitoreo Ambiental julio de 2021

Por medio de la presente, comunico a usted que en el marco de los compromisos que Albemarle ha adquirido en la RCA 21/2016, se realizarán campañas de monitoreo ambiental en territorios de la Comunidad Atacameña de Camar durante el mes de julio 2021.

En específico la actividad a desarrollar sería:

Jueves 22 de julio: Ingresará personal de la ETFA Hidrolab con personal de Albemarle, a ejecutar el monitoreo en Quebrada Camar.

Finalmente, agradeceríamos enviar por este mismo medio, su respuesta, sea esta positiva o de prohibición de acceso, puesto que es una exigencia de la autoridad contar con dicha información.

Sin otro particular, le saluda atentamente,

Coordinadora Relaciones Comunitarias
Planta Salar Albemarle Limitada

Archivo RRCC Albemarle Ltda.



Albemarle Limitada

Avenida Héctor Gómez 975, lote 4
Antofagasta, Chile

Teléfono: 56-55-2351013
www.albemarlelitio.cl

Salar de Atacama, 15 de septiembre 2021
RLPS 134/2021

Señor
Hector Cruz
Presidente Comunidad Atacameña de Camar
Ref.: Monitoreo Ambiental octubre 2021

Por medio de la presente, comunico a usted que en el marco de los compromisos que Albemarle ha adquirido en la RCA 21/2016, se realizarán campañas de monitoreo ambiental en territorios de la Comunidad Atacameña de Camar durante el mes de octubre 2021.

En específico la actividad a desarrollar sería:

- **Jueves 21 de octubre:** ingresará personal de SGS con personal de Albemarle, a ejecutar el monitoreo en Quebrada Camar.

Con el objetivo de realizar nuestro trabajo en un escenario de transparencia con las comunidades, es que reiteramos nuestra disposición para que en el caso que algún comunero (a) quisiera participar de las actividades de monitoreo, comunicarlo y así incluirlos en la jornada programada.

Finalmente, agradeceríamos enviar por este mismo medio, su respuesta, sea esta positiva o de prohibición de acceso, puesto que es una exigencia de la autoridad contar con dicha información.

Sin otro particular, le saluda atentamente,


Coordinadora Relaciones Comunitarias
Planta Salar Albemarle Limitada

Sebastian Pinto

De: Kissy Gutierrez
Enviado el: lunes, 11 de enero de 2021 04:22 p. m.
Para: Comunidad de Camar; comunidad.camar.spa@gmail.com; Hector Mario Cruz Castro
CC: Manuel Zamora; Sebastian Pinto
Asunto: RE: Carta de monitoreo ambiental Enero 2021
Datos adjuntos: Carta Informa monitoreo enero-febrero-marzo 2021.pdf

Estimado Presidente, nuevamente lo saludo y comento que adjunto enviamos carta solicitando permisos de monitoreos para los meses de enero (misma fecha propuesta), febrero y marzo. Le pedimos por favor pueda revisar nuestra solicitud y comentarnos.

Saludos cordiales,


Kissy Gutiérrez Sotelo |  ALBERMARLE 47 AÑOS | Coordinadora de Relaciones Comunitarias | Planta Salar, San Pedro de Atacama– Chile | 📞: +56 55 2351236 | 📠: +56 9 68373784 | ✉: kissy.gutierrez@albemarle.com | www.albemarle.com

De: Kissy Gutierrez
Enviado el: lunes, 11 de enero de 2021 10:25 a. m.
Para: 'Comunidad de Camar' <comunidadcamar@gmail.com>; 'comunidad.camar.spa@gmail.com' <comunidad.camar.spa@gmail.com>; 'Hector Mario Cruz Castro' <hectormcruz@gmail.com>
CC: Manuel Zamora <Manuel.Zamora@albemarle.com>; Sebastian Pinto <Sebastian.Pinto@albemarle.com>
Asunto: RE: Carta de monitoreo ambiental Enero 2021

Estimado Héctor, lo saludo esperando que se encuentre bien. Reenvío correo sobre monitoreo ambiental para que pueda darnos una respuesta y así avisar a la unidad de medio ambiente para que coordinen lo necesario.

Estaré muy atenta y agradecida de sus comentarios.





Saludos,

Kissy Gutiérrez Sotelo |  ALBERMARLE 47 AÑOS | Coordinadora de Relaciones Comunitarias | Planta Salar, San Pedro de Atacama– Chile | 📞: +56 55 2351236 | 📠: +56 9 68373784 | ✉: kissy.gutierrez@albemarle.com | www.albemarle.com

De: Kissy Gutierrez
Enviado el: miércoles, 6 de enero de 2021 02:55 p. m.

Para: Comunidad de Camar <comunidadcamar@gmail.com>; comunidad.camar.spa@gmail.com; Hector Mario Cruz Castro <hectormcruz@gmail.com>
CC: Manuel Zamora <Manuel.Zamora@albemarle.com>; Sebastian Pinto <Sebastian.Pinto@albemarle.com>
Asunto: RE: Carta de monitoreo ambiental Enero 2021

Estimado Presidente, junto con saludarlo quisiéramos que nos comentara si tiene respuesta para el monitoreo que la unidad de medio ambiente requiere. Quedaremos atentos y agradecidos de sus comentarios.
Saludos,

Kissy Gutiérrez Sotelo |  | Coordinadora de Relaciones Comunitarias | Planta Salar, San Pedro de Atacama– Chile | : +56 55 2351236 | : +56 9 68373784 | : kissy.gutierrez@albemarle.com | www.albemarle.com

De: Kissy Gutierrez





Enviado el: jueves, 10 de diciembre de 2020 08:44 a. m.

Para: Comunidad de Camar <comunidadcamar@gmail.com>; comunidad.camar.spa@gmail.com; Hector Mario Cruz Castro <hectormcruz@gmail.com>

CC: Manuel Zamora <Manuel.Zamora@albemarle.com>; Sebastian Pinto <Sebastian.Pinto@albemarle.com>

Asunto: Carta de monitoreo ambiental Enero 2021

Estimado Héctor, junto con saludarlo adjunto carta con fecha de monitoreo para enero 2021. Quedaremos atentos a sus comentarios.
Saludos,

Kissy Gutiérrez Sotelo |  | Coordinadora de Relaciones Comunitarias | Planta Salar, San Pedro de Atacama– Chile | : +56 55 2351236 | : +56 9 68373784 | : kissy.gutierrez@albemarle.com | www.albemarle.com


Sebastian Pinto

De: Manuel Zamora
Enviado el: viernes, 11 de junio de 2021 09:14 a. m.
Para: Comunidad de Camar; Hector Mario Cruz Castro
CC: Cristian Soto; Viviana Fernández; Minda Bustamante; patricia alborno; Kissy Gutierrez; Sebastian Pinto
Asunto: Albemarle_Carta Monitoreos ambientales
Datos adjuntos: Carta_Monitoreos Camar_11junio2021.pdf

Estimado Presidente, buenos días. Espero se encuentre bien. Adjunto remitimos carta que manifiesta nuestra preocupación por la imposibilidad de realizar monitoreos ambientales desde octubre 2018 a la fecha en territorio de Camar. Junto a ello solicitamos una respuesta formal a nuestras reiteradas solicitudes de permiso de acceso y ojalá establecer diálogos tendientes al logro de acuerdos justos para las partes y conforme a los objetivos de ambas instituciones.

Como siempre, manifestamos nuestra disposición al dialogo para resolver este aspecto.

Saludos cordiales,

Manuel Zamora Pizarro |  | Subgerente de Relaciones Comunitarias y Responsabilidad Corporativa | Planta Salar, San Pedro de Atacama– Chile | 📞: +56 55 2351236 | 📠: +56 9 32393357 | ✉: manuel.zamora@albemarle.com | www.albemarle.com

www.albemarle-lithium.com

Para conocer más de nuestra empresa, consulte nuestra nueva página web en español:

<http://www.albemarlelitio.cl>

This e-mail and all attachments transmitted may contain confidential or legally privileged information. If you are not the intended recipient (or have received this e-mail in error) please notify the sender immediately and delete this e-mail. Any unauthorized copying, disclosure or distribution of the information contained in this e-mail or its attachments is strictly forbidden.

Sebastian Pinto

De: Kissy Gutierrez
Enviado el: martes, 29 de junio de 2021 08:31 a. m.
Para: camar.medioambiente@gmail.com
CC: Manuel Zamora; Sebastian Pinto
Asunto: RV: Monitoreos ambientales | JULIO 2021
Datos adjuntos: CAMAR_Carta Informa monitoreos_Julio 2021..pdf

Estimada Viviana, hago llegar correo con solicitud de permiso para monitoreo ambiental.
Saludos,

Kissy Gutiérrez Sotelo |  | Coordinadora de Relaciones Comunitarias | Planta Salar, San Pedro de Atacama – Chile | 📞: +56 55 2351236 | +56 2 27123464 | 📞: +56 9 68373784 | ✉: kissy.gutierrez@albemarle.com | www.albemarle.com

De: Kissy Gutierrez
Enviado el: martes, 29 de junio de 2021 08:19 a. m.
Para: comunidadcamar@gmail.com; hectormcruz@gmail.com
CC: Manuel Zamora <Manuel.Zamora@albemarle.com>; Sebastian Pinto <Sebastian.Pinto@albemarle.com>
Asunto: Monitoreos ambientales | JULIO 2021

Estimado Héctor, junto con saludarlo y esperando que se encuentre muy bien, quiero comentarle que adjunto encontrara carta solicitando ingreso a Camar para realizar el monitoreo correspondiente a julio del presente año.
Quedamos atentos y agradecidos de sus comentarios.
Saludos,

Kissy Gutiérrez Sotelo |  | Coordinadora de Relaciones Comunitarias | Planta Salar, San Pedro de Atacama – Chile | 📞: +56 55 2351236 | +56 2 27123464 | 📞: +56 9 68373784 | ✉: kissy.gutierrez@albemarle.com | www.albemarle.com

Sebastian Pinto

De: Kissy Gutierrez
Enviado el: miércoles, 15 de septiembre de 2021 02:48 p. m.
Para: comunidadcamar@gmail.com; hectormcruz@gmail.com
CC: Manuel Zamora; Sebastian Pinto
Asunto: Albemarle | Informa sobre monitoreo de octubre y solicita reunión.
Datos adjuntos: CAMAR_Carta Informa monitoreos_octubre 2021..pdf

Estimado Presidente, junto con saludarlo le comento que adjunto envío solicitud de ingreso para monitoreo del mes de octubre. Solicitamos por favor su respuesta para coordinar al equipo de terreno.

Aprovecho la oportunidad para contarle que se ha nombrado a un nuevo Country Manager de Albemarle Chile, es Ignacio Mehech, quien estará en Planta Salar el lunes 27 de septiembre y nos ha solicitado ver la posibilidad de reunirse con usted ese día por la tarde. Es de nuestro interés que puedan reunirse, conocerse y conversar sobre temas de interés para la Comunidad de Camar y Albemarle.

Agradezco de antemano su atención y quedamos atentos a sus comentarios.

Saludos,

Kissy Gutiérrez Sotelo |  ALBEMARLE 40 AÑOS | Coordinadora de Relaciones Comunitarias | Planta Salar, San Pedro de Atacama – Chile | 📞: +56 55 2351236 | +56 2 27123464 | 📍: +56 9 68373784 | ✉: kissy.gutierrez@albemarle.com | www.albemarle.com



Albemarle Limitada

Avenida Héctor Gómez 975, lote 4
Antofagasta, Chile

Teléfono: 56-55-2351013
www.albemarlelitio.cl

Salar de Atacama, 09 de febrero 2021
RLPS 022/2021

Señorita
Lady Sandón
Presidenta Comunidad Atacameña de Coyo
Ref.: Monitoreos Ambientales Febrero y Marzo 2021

Por medio del presente, comunico a usted que en el marco de los compromisos que Albemarle ha adquirido en la RCA 21/2016, se realizarán campañas de monitoreo ambiental en territorios de la Comunidad Atacameña de Coyo, durante los meses de febrero y marzo 2021.

Las fechas propuestas son:

Viernes 26 de febrero: Ingresará personal de monitoreo en terreno de Albemarle (un coordinador y 3 ayudantes; Celular: +56 9 3197 4661) a realizar tareas de: evapotranspiración con domo y descarga datos Estación Hidrometeorológica, sector denominado **Santuario de la Naturaleza Laguna Tebenquiche**.

Viernes 26 de marzo y Sábado 27 de marzo: Ingresará personal de monitoreo en terreno de Albemarle (un coordinador y 3 ayudantes; Celular: +56 9 3197 4661) a realizar tareas de: evapotranspiración con domo y descarga datos Estación Hidrometeorológica, sector denominado **Santuario de la Naturaleza Laguna Tebenquiche**.

Con el objetivo de realizar nuestro trabajo en un escenario de transparencia con las comunidades, es que reiteramos nuestra disposición para que en el caso que algún comunero (a) quisiera participar de las actividades de monitoreo, comunicarlo y así incluirlos en la jornada programada.

Sin otro particular, le saluda atentamente,

Kissy Gutiérrez Sotelo
Coordinadora Relaciones Comunitarias Planta Salar
Albemarle Limitada





Albemarle Limitada
Avenida Héctor Gómez 975, lote 4
Antofagasta, Chile

Teléfono: 56-55-2351013
www.albemarlelitio.cl

Salar de Atacama, 9 de marzo 2021
RLPS 036/2021

Señorita
Lady Sandón
Presidenta Comunidad Atacameña de Coyo
Ref.: Remite Calendario Monitoreos Ambientales Trimestre II – 2021

Por medio del presente, comunico a usted que en el marco de los compromisos que Albemarle ha adquirido en la RCA 21/2016, se realizarán campañas de monitoreo ambiental en territorios de la Comunidad Atacameña de Coyo, durante los meses de abril, mayo y junio 2021.

Jueves 29 y viernes 30 de abril: Ingresará personal de monitoreo en terreno de Albemarle (un coordinador y 3 ayudantes; Celular: +56 9 3197 4661) a realizar tareas de: descarga datos Estación Hidrometeorológica, sector denominado **Santuario de la Naturaleza Laguna Tebenquiche**.

Sábado 29 y domingo 30 de mayo: Ingresará personal de monitoreo en terreno de Albemarle (un coordinador y 3 ayudantes; Celular: +56 9 3197 4661) a realizar tareas de: descarga datos Estación Hidrometeorológica, sector denominado **Santuario de la Naturaleza Laguna Tebenquiche**.

Viernes 25 y sábado 26 de junio: Ingresará personal de monitoreo en terreno de Albemarle (un coordinador y 3 ayudantes; Celular: +56 9 3197 4661) a realizar tareas de: evapotranspiración con domo y descarga datos Estación Hidrometeorológica, sector denominado **Santuario de la Naturaleza Laguna Tebenquiche**.

Con el objetivo de realizar nuestro trabajo en un escenario de transparencia con las comunidades, es que reiteramos nuestra disposición para que en el caso que algún comunero (a) quisiera participar de las actividades de monitoreo, comunicarlo y así incluirlos en la jornada programada.

Sin otro particular, le saluda atentamente,

Manuel Zamora Pizarro
Subgerente de Relaciones Comunitarias y
Responsabilidad Corporativa
Albemarle Limitada



Albemarle Limitada

Avenida Héctor Gómez 975, lote 4
Antofagasta, Chile

Teléfono: 56-55-2351013
www.albemarlelitio.cl

Salar de Atacama, 16 de septiembre 2021
RLPS 131/2021

Señorita
Lady Sandón
Presidenta Comunidad Atacameña de Coyo
Ref.: Remite Calendario Monitoreos Ambientales Trimestre IV – 2021

Por medio del presente, comunico a usted que en el marco de los compromisos que Albemarle ha adquirido en la RCA 21/2016, se realizarán campañas de monitoreo ambiental en territorios de la Comunidad Atacameña de Coyo, durante los meses de octubre, noviembre y diciembre 2021.

- **Octubre: viernes 29 y sábado 30**, ingresará personal de monitoreo en terreno de Albemarle (un coordinador y 3 ayudantes; Celular: +56 9 3197 4661) a realizar tareas de: descarga datos Estación Hidrometeorológica, sector denominado **Santuario de la Naturaleza Laguna Tebenquiche**.
- **Noviembre: viernes 26 y sábado 27**, ingresará personal de monitoreo en terreno de Albemarle (un coordinador y 3 ayudantes; Celular: +56 9 3197 4661) a realizar tareas de: descarga datos Estación Hidrometeorológica, sector denominado **Santuario de la Naturaleza Laguna Tebenquiche**.
- **Diciembre: jueves 30 y viernes 31**, ingresará personal de monitoreo en terreno de Albemarle (un coordinador y 3 ayudantes; Celular: +56 9 3197 4661) a realizar tareas de: evapotranspiración con domo y descarga datos Estación Hidrometeorológica, sector denominado **Santuario de la Naturaleza Laguna Tebenquiche**.

Con el objetivo de realizar nuestro trabajo en un escenario de transparencia con las comunidades, es que reiteramos nuestra disposición para que en el caso que algún comunero (a) quisiera participar de las actividades de monitoreo, comunicarlo y así incluirlos en la jornada programada.

Sin otro particular, le saluda atentamente,

Coordinadora Relaciones Comunitarias
Planta Salar Albemarle Limitada

Sebastian Pinto

De: Kissy Gutierrez
Enviado el: miércoles, 23 de junio de 2021 10:14 a. m.
Para: comdecoyo@yahoo.com
CC: Sebastian Pinto; Manuel Zamora
Asunto: Documento de Ingreso a Comunidad de Coyo
Datos adjuntos: AUTORIZACION SITIOS_Junio.doc; COYO_Permission II trimestre 2021.pdf

Estimada Presidenta, junto con saludarla y esperando que se encuentre bien, le comento que adjunto documento de autorización para realizar los monitoreos correspondientes a junio del 2021. Esperamos poder contar con su respuesta para realizar la actividad.

Quedaremos atentos y agradecidos de sus comentarios.
Saludos,

Kissy Gutiérrez Sotelo |  | Coordinadora de Relaciones Comunitarias | Planta Salar, San Pedro de Atacama – Chile | 📞: +56 55 2351236 | +56 2 27123464 | 📍: +56 9 68373784 | ✉️: kissy.gutierrez@albemarle.com | www.albemarle.com



Albemarle Limitada

Avenida Héctor Gómez 975, lote 4
Antofagasta, Chile

Teléfono: 56-55-2351236

www.albemarlelitio.cl

Salar de Atacama, 1 de diciembre 2020
RLPS 350/2020

Señora Amanda Barrera Conzué
Presidenta Comunidad Atacameña de Peine
Ref.: Remite Calendario Monitoreos Ambientales Trimestre I - 2021

Por medio de la presente, y de acuerdo a lo establecido por el Protocolo de acceso al territorio de la Comunidad de Peine, quisiéramos solicitar los permisos para realizar las actividades asociadas con el monitoreo de las variables correspondiente al Plan de seguimiento Ambiental y Compromisos Voluntarios de la empresa Albemarle durante los meses de enero, febrero y marzo 2021 dentro del área administrada por su Comunidad.

Lo anterior para dar cumplimiento a lo establecido en nuestra RCA 021/2016 para este sector, respecto a los monitoreos ambientales de las componentes hídricas y bióticas a monitorear en el primer trimestre 2021.

Se adjuntan los siguientes archivos:

- 2021_Q1_Metodología de monitoreos ambientales_RCA021-2016.pdf
- 2021_Q1_Programa Monitoreo Final_Comunidad de Peine.xls
- 2021_Q1_Programa Monitoreo_CAV_Comunidad de Peine.xls
- 2021_Q1_Puntos Monitoreo_Coord_Comunidad de Peine.xls

Con el objetivo de realizar nuestro trabajo en un escenario de transparencia con la comunidad, es que reiteramos nuestra disposición para que en el caso que algún comunero (a) quisiera participar de las actividades de monitoreo, comunicarlo y así incluirlos en la jornada programada.

Sin otro particular, le saluda atentamente,



Manuel Zamora Pizarro
Subgerente de Relaciones Comunitarias y
Responsabilidad Corporativa
Albemarle Limitada

- Archivo RRCC Albemarle Ltda.

Albemarle Limitada

Avenida Héctor Gómez 975, lote 4
Antofagasta, Chile

Teléfono: 56-55-2351013
www.albemarlelitio.cl

Salar de Atacama, 9 de marzo de 2021
RLPS 034/2021

Señora

Amanda Barrera Conzué

Presidenta Comunidad Atacameña de Peine

Ref.: Remite Calendario Monitoreos Ambientales Trimestre II – 2021.

Estimada Presidenta, por medio de la presente y de acuerdo a lo establecido por el Protocolo de acceso al territorio de la comunidad de Peine, quisiéramos solicitar los permisos para realizar las actividades asociadas con el monitoreo de las variables correspondiente al Plan de Seguimiento Ambiental y Compromisos Voluntarios de la empresa Albemarle durante los meses de abril, mayo y junio 2021 dentro del área administrada por su Comunidad.

Lo anterior para dar cumplimiento a lo establecido en nuestra RCA 021/2016 para este sector, respecto a los monitoreos ambientales de las componentes hídricas y bióticas a monitorear en el segundo trimestre 2021.

Se adjuntan los siguientes documentos:

1. 2021_Q2_Metodología de monitoreos ambientales_RCA021-2016.pdf
2. 20210309_Q2_Metodologia de Trabajo_Topografía_Limnimetros.pdf
3. 2021_Q2_Programa Monitoreo_PMB_Comunidad de Peine.xlsx
4. 2021_Q2_Puntos Monitoreo_Coord_Comunidad de Peine.xlsx
5. 2021_Q2_Programa Monitoreo_CAV_Comunidad de Peine.xlsx
6. 2021_Q2_Programa Monitoreo Hídrico_Final_Comunidad de Peine.xlsx

Con el objetivo de realizar nuestro trabajo en un escenario de transparencia con la comunidad, es que reiteramos nuestra disposición para que en el caso que algún comunero o veedores (a) quisiera participar de las actividades de monitoreo, comunicarlo y así incluirlos en la jornada programada.

Sin otro particular, le saluda atentamente,



Manuel Zamora Pizarro
Subgerente de Relaciones Comunitarias y
Responsabilidad Corporativa
Albemarle Limitada



Albemarle Limitada

Avenida Héctor Gómez 975, lote 4
Antofagasta, Chile

Teléfono: 56-55-2351013
www.albemarlelitio.cl

Salar de Atacama, 14 de junio de 2021
RLPS 101/2021

Señora

Amanda Barrera Conzué

Presidenta Comunidad Atacameña de Peine

Ref.: Remite Calendario Monitoreos Ambientales Trimestre III – 2021.

Estimada Presidenta, por medio de la presente y de acuerdo a lo establecido por el Protocolo de acceso al territorio de la comunidad de Peine, quisiéramos solicitar los permisos para realizar las actividades asociadas con el monitoreo de las variables correspondiente al Plan de Seguimiento Ambiental y Compromisos Voluntarios de la empresa Albemarle durante los meses de julio, agosto y septiembre 2021 dentro del área administrada por su Comunidad.

Lo anterior para dar cumplimiento a lo establecido en nuestra RCA 021/2016 para este sector, respecto a los monitoreos ambientales de las componentes hídricas y bióticas a monitorear en el tercer trimestre 2021.

Se adjuntan los siguientes documentos:

1. 2021_Q3_Metodología de monitoreos ambientales_RCA021-2016
2. 2021_Q3_Programa Monitoreo_Comunidad de Peine_CAV
3. 2021_Q3_Programa Monitoreo_Comunidad de Peine_PMB
4. 2021_Q3_Programa Monitoreo_Peine
5. 2021_Q3_Puntos Monitoreo_Coord_Comunidad de Peine

Con el objetivo de realizar nuestro trabajo en un escenario de transparencia con la comunidad, es que reiteramos nuestra disposición para que en el caso que algún comunero o veedores (a) quisiera participar de las actividades de monitoreo, comunicarlo y así incluirlos en la jornada programada.

Sin otro particular, le saluda atentamente,

Coordinadora Relaciones Comunitarias
Planta Salar Albemarle Limitada



Albemarle Limitada

Avenida Héctor Gómez 975, lote 4
Antofagasta, Chile

Teléfono: 56-55-2351013
www.albemarlelitio.cl

Salar de Atacama, 15 de septiembre 2021
RLPS 133/2021

Señora
Amanda Barrera Conzué
Presidenta Comunidad Atacameña de Peine

Ref.: Remite Calendario Monitoreos Ambientales Trimestre IV – 2021.

Estimada Presidenta, por medio de la presente y de acuerdo a lo establecido por el Protocolo de acceso al territorio de la comunidad de Peine, quisiéramos solicitar los permisos para realizar las actividades asociadas con el monitoreo de las variables correspondiente al Plan de Seguimiento Ambiental y Compromisos Voluntarios de la empresa Albemarle durante los meses de octubre, noviembre y diciembre 2021 dentro del área administrada por su Comunidad.

Lo anterior para dar cumplimiento a lo establecido en nuestra RCA 021/2016 para este sector, respecto a los monitoreos ambientales de las componentes hídricas y bióticas a monitorear en el cuarto trimestre 2021.

Se adjuntan los siguientes documentos:

1. 20210913_Programación Actividades Trimestre 4 Ausenco
2. 20210609_DICIEMBRE_Programa Monitoreo_LAGUNAS DIC 2021_PMB_080921
3. 2021_Q4_Puntos Monitoreo_Coord_Comunidad de Peine
4. 2021_Q4_Programa_Hídrico_Cuarto Trimestre_Final_Peine Final

Con el objetivo de realizar nuestro trabajo en un escenario de transparencia con la comunidad, es que reiteramos nuestra disposición para que en el caso que algún comunero o veedores (a) quisiera participar de las actividades de monitoreo, comunicarlo y así incluirlos en la jornada programada.

Sin otro particular, le saluda atentamente,

Coordinadora Relaciones Comunitarias
Planta Salar Albemarle Limitada

Sebastian Pinto

De: Manuel Zamora
Enviado el: martes, 1 de diciembre de 2020 01:52 p. m.
Para: Comunidad Atacameña de Peine
CC: nancy puca morales; Felipe Lertzundi; Kissy Gutierrez; Sebastian Pinto
Asunto: Calendario monitoreo ambiental Trimestre 1 2021
Datos adjuntos: Carta Calendario de monitoreo ambiental 1er trimestre 2021.pdf; Copia de 2021_Q1_Programa Monitoreo Final_Comunidad de Peine.xlsx; Copia de 2021_Q1_Programa Monitoreo_CAV_Comunidad de Peine.xlsx; Copia de 2021_Q1_Puntos Monitoreo_Coord_Comunidad de Peine.xlsx; 2021_Q1_Metodología de monitoreos ambientales_RCA021-2016.pdf

Estimada Presidenta, junto con saludar, en virtud de lo establecido por la Comunidad de Peine en su Protocolo de Acceso al territorio (noviembre 2020), enviamos para su revisión, análisis, comentarios y autorización, el calendario de monitoreos ambientales correspondientes al primer trimestre del año 2021.

Estaremos atentos a sus consultas, comentarios sobre el calendario y antecedentes remitidos y manifestamos toda nuestra disposición a seguir mejorando en forma conjunta la planificación y coordinación de actividades de monitoreo.

Quedamos atentos.

Saludo,

Manuel

Manuel Zamora Pizarro |  **ALBEMARLE 40 AÑOS** | Subgerente de Relaciones Comunitarias y Responsabilidad Corporativa | Planta Salar, San Pedro de Atacama– Chile | : +56

55 2351236 | : +56 9 32393357 | : manuel.zamora@albemarle.com | www.albemarle.com

www.albemarle-lithium.com

Para conocer más de nuestra empresa, consulte nuestra nueva página web en español:

<http://www.albemarlelitio.cl>

This e-mail and all attachments transmitted may contain confidential or legally privileged information. If you are not the intended recipient (or have received this e-mail in error) please notify the sender immediately and delete this e-mail. Any unauthorized copying, disclosure or distribution of the information contained in this e-mail or its attachments is strictly forbidden.

Sebastian Pinto

De: Kissy Gutierrez
Enviado el: martes, 9 de marzo de 2021 02:31 p. m.
Para: Comunidad Atacameña de Peine; flerzund@gmail.com
CC: Manuel Zamora; Sebastian Pinto
Asunto: SOLICITUD PERMISOS II TRIMESTRE_COMUNIDAD DE PEINE
Datos adjuntos: 2021_Q2_Metodología de monitoreos ambientales_RCA021-2016.pdf; 2021_Q2_Programa Monitoreo_CAV_Comunidad de Peine.xlsx; 2021_Q2_Programa Monitoreo_PMB_Comunidad de Peine.xlsx; 2021_Q2_Programa Monitoreo Hídrico_Final_Comunidad de Peine.xlsx; 2021_Q2_Puntos Monitoreo_Coord_Comunidad de Peine.xlsx; 20210309_Q2_Metodologia de Trabajo_Topografía_Limnímetros.pdf; Peine_monitoreos II trimestre.pdf

Estimada Sra. Amanda, junto con saludarla, le comento que adjunto documentos donde solicitamos los permisos respectivos para los monitoreos para el II trimestre del presente año.

Quedaremos atentos y agradecidos de la confirmación.
Saludos,

Kissy Gutiérrez Sotelo |  ALBEMARLE 40 AÑOS | Coordinadora de Relaciones Comunitarias | Planta Salar, San Pedro de Atacama– Chile | : +56 55 2351236 | : +56

9 68373784 | : kissy.gutierrez@albemarle.com | www.albemarle.com

Sebastian Pinto

De: Kissy Gutierrez
Enviado el: lunes, 14 de junio de 2021 05:25 p. m.
Para: pdesarrollo.peine@gmail.com
CC: Felipe Lerzundi; Comunidad Atacameña de Peine; Manuel Zamora; Sebastian Pinto
Asunto: Monitoreos III Trimestre
Datos adjuntos: 2021_Q3_Programa Monitoreo_Comunidad de Peine_PMB.xlsx; 2021_Q3_Programa Monitoreo_Peine.xlsx; 2021_Q3_Metodología de monitoreos ambientales_RCA021-2016.pdf; 2021_Q3_Programa Monitoreo_Comunidad de Peine_CAV.xlsx; 2021_Q3_Puntos Monitoreo_Coord_Comunidad de Peine.xlsx; Peine_Carta Informe monitoreos_ IIItrimestre 2021..pdf

Estimada Sra. Amanda, junto con saludarla le comentamos que adjunto encontrara documentos con fechas y lugares de los monitoreos correspondientes al III trimestre del presente año.

Quedaremos atentos y agradecidos de sus comentarios.
Saludos,

Kissy Gutiérrez Sotelo |  **ALBEMARLE 40 AÑOS** | Coordinadora de Relaciones Comunitarias | Planta Salar, San Pedro de Atacama – Chile | 📞: +56 55 2351236 | +56 2 27123464 | 📞: +56 9 68373784 | ✉: kissy.gutierrez@albemarle.com | www.albemarle.com

Sebastian Pinto

De: Kissy Gutierrez
Enviado el: miércoles, 15 de septiembre de 2021 01:29 p. m.
Para: pdesarrollo.peine@gmail.com
CC: Felipe Lertzundi; Comunidad Atacameña de Peine; Manuel Zamora; Sebastian Pinto
Asunto: Albemarle | Informa monitoreos IV trimestre.
Datos adjuntos: Peine_Carta Informe monitoreos_ IV trimestre 2021..pdf; 20210913_Programación Actividades Trimestre 4 Ausenco.xlsx; 2021_Q4_Programa_Hídrico_Cuarto Trimestre_Final_Peine Final.xlsx; 2021_Q4_Puntos Monitoreo_Coord_Comunidad de Peine.xlsx; 20210609_DICIEMBRE_Programa Monitoreo_LAGUNAS DIC 2021_PMB_080921.xlsx

Buenas tardes Sra. Amanda, junto con saludarla me dirijo a usted para indicarle que adjunto encontrara carta conductora y archivos indicando fechas y puntos de monitoreos para el cuarto semestre del año en curso.

Estaremos atentos a consultas y comentarios.

Saludos,

Kissy Gutiérrez Sotelo |  ALBEMARLE 40 AÑOS | Coordinadora de Relaciones Comunitarias | Planta Salar, San Pedro de Atacama – Chile | 📞: +56 55 2351236 | +56 2 27123464 | 📞: +56 9 68373784 | ✉: kissy.gutierrez@albemarle.com | www.albemarle.com



Albemarle Limitada

Avenida Héctor Gómez 975, lote 4
Antofagasta, Chile

Teléfono: 56-55-2351013
www.albemarlelitio.cl

Salar de Atacama, 08 de febrero de 2021
RLPS 021/2021

Señora
Jesie Ayabire
Presidenta Comunidad Atacameña de Solor
Presente

Estimada Presidenta, por medio de la presente comunico a usted que en el marco de los compromisos que Albemarle ha adquirido en la RCA 21/2016, tenemos en agenda realizar monitoreo ambiental en territorios de la Comunidad Atacameña de Solor, durante los meses de febrero y marzo de 2021.

Las fechas propuestas son:

Viernes 26 de febrero: Ingresará personal de monitoreo en terreno de Albemarle (un coordinador y 3 ayudantes; Celular: +56 9 3197 4661) a realizar tareas de: evapotranspiración con domo y descarga de datos Estación Hidrometeorológica, sector denominado **Santuario de la Naturaleza Laguna Tebenquiche y sector aledaño a Laguna Cejar.**

Viernes 26 de marzo y Sábado 27 de marzo: Ingresará personal de monitoreo en terreno de Albemarle (un coordinador y 3 ayudantes; Celular: +56 9 3197 4661) a realizar tareas de: evapotranspiración con domo y descarga de datos Estación Hidrometeorológica, sector denominado **Santuario de la Naturaleza Laguna Tebenquiche y sector aledaño a Laguna Cejar.**

Con el objetivo de realizar nuestro trabajo en un escenario de transparencia con las comunidades, es que reiteramos nuestra disposición para que en el caso que algún comunero (a) quisiera participar de las actividades de monitoreo, comunicarlo y así incluirlos en la jornada programada.

Sin otro particular, le saluda atentamente,



Kissy Gutiérrez Sotelo
Coordinadora Relaciones Comunitarias Planta Salar
Albemarle Limitada



Albemarle Limitada
Avenida Héctor Gómez 975, lote 4
Antofagasta, Chile

Teléfono: 56-55-2351013
www.albemarlelitio.cl

Salar de Atacama, 9 de marzo 2021
RLPS 037/2021

Señorita
Jesie Ayabire
Presidenta Comunidad Atacameña de Solor

Estimada Presidenta, por medio de la presente comunico a usted que en el marco de los compromisos que Albemarle ha adquirido en la RCA 21/2016, tenemos en agenda realizar monitoreo ambiental en territorios de la Comunidad Atacameña de Solor, durante los meses de abril, mayo y junio de 2021.

Las fechas propuestas son:

Jueves 29 y viernes 30 abril: Ingresará personal de monitoreo en terreno de Albemarle (un coordinador y 3 ayudantes; Celular: +56 9 3197 4661) a realizar tareas de: descarga datos Estación Hidrometeorológica, sector denominado **Santuario de la Naturaleza Laguna Tebenquiche y sector aledaño a Laguna Cejar.**

Sábado 29 y domingo 30 mayo: Ingresará personal de monitoreo en terreno de Albemarle (un coordinador y 3 ayudantes; Celular: +56 9 3197 4661) a realizar tareas de: descarga datos Estación Hidrometeorológica, sector denominado **Santuario de la Naturaleza Laguna Tebenquiche y sector aledaño a Laguna Cejar.**

Viernes 25 y sábado 26 junio: Ingresará personal de monitoreo en terreno de Albemarle (un coordinador y 3 ayudantes; Celular: +56 9 3197 4661) a realizar tareas de: evapotranspiración con domo y descarga datos Estación Hidrometeorológica, sector denominado **Santuario de la Naturaleza Laguna Tebenquiche y sector aledaño a Laguna Cejar**

Con el objetivo de realizar nuestro trabajo en un escenario de transparencia con las comunidades, es que reiteramos nuestra disposición para que en el caso que algún comunero (a) quisiera participar de las actividades de monitoreo, comunicarlo y así incluirlos en la jornada programada.

Sin otro particular, le saluda atentamente,



Manuel Zamora Pizarro
Subgerente de Relaciones Comunitarias y
Responsabilidad Corporativa
Albemarle Limitada



Albemarle Limitada

Avenida Héctor Gómez 975, lote 4
Antofagasta, Chile

Teléfono: 56-55-2351013
www.albemarlelitio.cl

Salar de Atacama, 14 de junio 2021
RLPS 098/2021

Señora
Marcela Cruz Ramos
Presidenta Comunidad Atacameña de Solor

Estimada Presidenta, por medio de la presente comunico a usted que en el marco de los compromisos que Albemarle ha adquirido en la RCA 21/2016, tenemos en agenda realizar monitoreo ambiental en territorios de la Comunidad Atacameña de Solor, durante los meses de junio, agosto y septiembre de 2021.

Las fechas propuestas son:

- **Julio: viernes 30 y sábado 31**, ingresará personal de monitoreo en terreno de Albemarle (un coordinador y 3 ayudantes; Celular: +56 9 3197 4661) a realizar tareas de: descarga datos Estación Hidrometeorológica, sector denominado **Santuario de la Naturaleza Laguna Tebenquiche y sector aledaño a Laguna Cejar**.
- **Agosto: viernes 27 y sábado 28**, ingresará personal de monitoreo en terreno de Albemarle (un coordinador y 3 ayudantes; Celular: +56 9 3197 4661) a realizar tareas de: descarga datos Estación Hidrometeorológica, sector denominado **Santuario de la Naturaleza Laguna Tebenquiche y sector aledaño a Laguna Cejar**.
- **Septiembre: viernes 24 y sábado 25**, ingresará personal de monitoreo en terreno de Albemarle (un coordinador y 3 ayudantes; Celular: +56 9 3197 4661) a realizar tareas de: evapotranspiración con domo y descarga datos Estación Hidrometeorológica, sector denominado **Santuario de la Naturaleza Laguna Tebenquiche y sector aledaño a Laguna Cejar**.

Con el objetivo de realizar nuestro trabajo en un escenario de transparencia con las comunidades, es que reiteramos nuestra disposición para que en el caso que algún comunero (a) quisiera participar de las actividades de monitoreo, comunicarlo y así incluirlos en la jornada programada.

Sin otro particular, le saluda atentamente,

Coordinadora Relaciones Comunitarias
Planta Salar Albemarle Limitada



Albemarle Limitada

Avenida Héctor Gómez 975, lote 4
Antofagasta, Chile

Teléfono: 56-55-2351013
www.albemarlelitio.cl

Salar de Atacama, 15 de septiembre 2021
RLPS 132/2021

Señora
Marcela Cruz Ramos
Presidenta Comunidad Atacameña de Solor

Ref.: Remite Calendario Monitoreos Ambientales Trimestre IV – 2021

Estimada Presidenta, por medio de la presente comunico a usted que en el marco de los compromisos que Albemarle ha adquirido en la RCA 21/2016, tenemos en agenda realizar monitoreo ambiental en territorios de la Comunidad Atacameña de Solor, durante los meses de octubre, noviembre y diciembre de 2021.

Las fechas propuestas son:

- **Octubre: viernes 29 y sábado 30**, ingresará personal de monitoreo en terreno de Albemarle (un coordinador y 3 ayudantes; Celular: +56 9 3197 4661) a realizar tareas de: descarga datos Estación Hidrometeorológica, sector denominado **Santuario de la Naturaleza Laguna Tebenquiche y sector aledaño a Laguna Cejar**.
- **Noviembre: viernes 26 y sábado 27**, ingresará personal de monitoreo en terreno de Albemarle (un coordinador y 3 ayudantes; Celular: +56 9 3197 4661) a realizar tareas de: descarga datos Estación Hidrometeorológica, sector denominado **Santuario de la Naturaleza Laguna Tebenquiche y sector aledaño a Laguna Cejar**.
- **Diciembre: jueves 30 y viernes 31**, ingresará personal de monitoreo en terreno de Albemarle (un coordinador y 3 ayudantes; Celular: +56 9 3197 4661) a realizar tareas de: evapotranspiración con domo y descarga datos Estación Hidrometeorológica, sector denominado **Santuario de la Naturaleza Laguna Tebenquiche y sector aledaño a Laguna Cejar**.

Con el objetivo de realizar nuestro trabajo en un escenario de transparencia con las comunidades, es que reiteramos nuestra disposición para que en el caso que algún comunero (a) quisiera participar de las actividades de monitoreo, comunicarlo y así incluirlos en la jornada programada.

Sin otro particular, le saluda atentamente,

Coordinadora Relaciones Comunitarias
Planta Salar Albemarle Limitada

Sebastian Pinto

De: Sebastian Pinto
Enviado el: miércoles, 24 de marzo de 2021 02:36 p. m.
Para: 'mrcruzramos@gmail.com'
CC: Kissy Gutierrez
Asunto: Cartas solicitud de monitoreos
Datos adjuntos: Carta Informa monitoreos febrero _Marzo_SOLOR.pdf; Solor_monitoreos_II trimestre.pdf

Estimada Presidenta,

Tal como lo conversamos adjunto cartas enviadas a directorio anterior para poder ingresar a monitoreos en sector de Santuario de la naturaleza Laguna Tebenquiche y sector aledaño a Laguna Cejar.

Quedo atento a comentarios.

Saludos!

Sebastián Pinto Ortiz |  | Coordinador de Relaciones Comunitarias | Planta Salar, San Pedro de Atacama– Chile | 📞: +56 55 2351236 | 🌐: +56 9

34448882 | ✉: sebastian.pinto@albemarle.com | www.albemarle.com

Sebastian Pinto

De: Kissy Gutierrez
Enviado el: jueves, 16 de septiembre de 2021 03:08 p. m.
Para: comunidadsolor2021@gmail.com; comunidad.solor@gmail.com; contacto@comunidadsolor.cl
CC: Manuel Zamora; Sebastian Pinto; Paulette San Martin
Asunto: RV: Presentación de fechas para monitoreos del III trimestre 2021.
Datos adjuntos: Solor_Carta Informa monitoreos_III ltrimestre 2021..pdf

Sra. Marcela, tal como lo hablamos remito correo con fechas del III trimestre, en esta oportunidad estamos solicitando ingresar los días 24 y 25 de septiembre.

Además, le comento que ayer fue enviado el calendario del IV trimestre, para su revisión.

Agradeceremos mucho su respuesta.

Saludos,


Kissy Gutiérrez Sotelo |  ALBEMARLE 40 AÑOS | Coordinadora de Relaciones Comunitarias | Planta Salar, San Pedro de Atacama – Chile | 📞: +56 55 2351236 | +56 2 27123464 | 📞: +56 9 68373784 | ✉: kissy.gutierrez@albemarle.com | www.albemarle.com

De: Kissy Gutierrez
Enviado el: lunes, 14 de junio de 2021 10:52 a. m.
Para: comunidadsolor2021@gmail.com; comunidad.solor@gmail.com
CC: mrcruzramos@gmail.com; Manuel Zamora <Manuel.Zamora@albemarle.com>; Sebastian Pinto <Sebastian.Pinto@albemarle.com>
Asunto: Presentación de fechas para monitoreos del III trimestre 2021.

Estimada Presidenta, adjuntamos carta donde presentamos las fechas para realizar monitoreos ambientales en los meses de julio, agosto y septiembre del presente año.

Agradeceremos mucho su respuesta.

Saludos,

Kissy Gutiérrez Sotelo |  ALBEMARLE 40 AÑOS | Coordinadora de Relaciones Comunitarias | Planta Salar, San Pedro de Atacama– Chile | 📞: +56 55 2351236 | 📞: +56 9 68373784 | ✉: kissy.gutierrez@albemarle.com | www.albemarle.com

Sebastian Pinto

De: Kissy Gutierrez
Enviado el: miércoles, 15 de septiembre de 2021 01:19 p. m.
Para: comunidadsolor2021@gmail.com; comunidad.solor@gmail.com
CC: Manuel Zamora; Sebastian Pinto
Asunto: Albemarle | Informa monitoreos IV trimestre
Datos adjuntos: Solor_Carta Informa monitoreos_IV Itrimestre 2021.pdf

Estimada Sra. Marcela, junto con saludarla y esperando que usted, su familia y comunidad estén bien, le comento que adjunto encontrará fechas de monitoreos para el cuarto trimestre del presente año. Quedaremos atentos a sus comentarios.

Saludos,

Kissy Gutiérrez Sotelo |  ALBEMARLE 40 AÑOS | Coordinadora de Relaciones Comunitarias | Planta Salar, San Pedro de Atacama – Chile | 📞: +56 55 2351236 | +56 2 27123464 | 📍: +56 9 68373784 | ✉: kissy.gutierrez@albemarle.com | www.albemarle.com



Albemarle Limitada

Avenida Héctor Gómez Cobo 975, lote 4
Antofagasta, Chile

Teléfono: 56-55-2351013
www.albemarlelitio.cl

ALB-GMA-2020-CONAF-011

Mat.: Plan de Seguimiento Ambiental. Variables hídricas y bióticas, Res. Exenta N° 21/2016 (RCA).

Ref.: Solicitud de permisos de ingreso a Reserva Nacional Los Flamencos y acompañamiento por parte de personal CONAF y Comunidad de Toconao, durante las actividades de monitoreo a realizar en enero, febrero y marzo 2021 en Sector Soncor.

7 de diciembre de 2020

Señores

CONAF y COMUNIDAD DE TOCONAO

Oficina Regional y Sede Comunal de la Comunidad

ANTOFAGASTA Y TOCONAO

Estimados Director y Directorio de la comunidad,

Por medio de la presente, quisiéramos solicitar los días que se listan a continuación para realizar las actividades asociadas con el monitoreo de las variables correspondiente al Plan de seguimiento Ambiental, Plan de Manejo Biótico y Compromisos Voluntarios de la empresa Albemarle durante los meses de enero, febrero y marzo 2021 dentro de la Reserva Nacional de Los Flamencos, Sector Soncor; cumpliendo así con lo establecido en nuestra RCA 021/2016 para este sector, respecto a los monitoreos ambientales de las componentes hídricas y bióticas a monitorear en el primer trimestre de 2021.

A continuación, se detalla el personal y actividad a realizar en estos días:



Albemarle Limitada

Avenida Héctor Gómez Cobo 975, lote 4
Antofagasta, Chile

Teléfono: 56-55-2351013
www.albemarlelitio.cl

Actividades mes ENERO:

✓ **Lunes 11 de enero:**

Medición de niveles limnimétricos y medición de nivel piezométrico (requerido por RCA 021/2016): Actividad que será realizada por personal de Albemarle (Coordinador de Terreno, Teléfono: +56 9 65097904).

Revisión del funcionamiento de la estación hidrometeorológica EM-LS03 (requerido por RCA 021/2016): Este punto se encuentra en el sector de acceso al centro turístico de Chaxa. Actividad que será realizada por personal de Albemarle (Coordinador de Terreno con dos ayudantes, Teléfono: +56 9 65097904).

✓ **Viernes 22 de enero:**

Medición de niveles limnimétricos y medición de nivel piezométrico (requerido por RCA 021/2016): Actividad que será realizada por personal de Albemarle (Coordinador de Terreno con dos ayudantes, Teléfono: +56 9 65097904).

Revisión del funcionamiento de la estación hidrometeorológica EM-LS03 (requerido por RCA 021/2016): Este punto se encuentra en el sector de acceso al centro turístico de Chaxa. Actividad que será realizada por personal de Albemarle (Coordinador de Terreno con dos ayudantes, Teléfono: +56 9 65097904).

Muestreo de Calidad de Agua superficial y subterránea (requerido por RCA 021/2016): Actividad que será realizada por personal de Albemarle y empresa ETFA (Coordinador de Terreno con dos personas de la ETFA; Teléfono: +56 9 65097904).

✓ **Miércoles 27 de enero:**

Prospección y colecta de semillas. Se evalúa en terreno estado fenológico de especies de flora de interés y se colectan semillas. Actividad que será realizada por personal de Albemarle y AUSENCO (Patricio Olivares de líder y Coordinador de Terreno Albemarle; Teléfono: +56 9 65097904).



Albemarle Limitada

Avenida Héctor Gómez Cobo 975, lote 4
Antofagasta, Chile

Teléfono: 56-55-2351013
www.albemarlelitio.cl

Actividades mes FEBRERO

✓ **Lunes 8 de febrero**

Medición de niveles limnimétricos y medición de nivel piezométrico (requerido por RCA 021/2016): Actividad que será realizada por personal de Albemarle (Coordinador de Terreno, Teléfono: +56 9 65097904).

Revisión del funcionamiento de la estación hidrometeorológica EM-LS03 (requerido por RCA 021/2016): Este punto se encuentra en el sector de acceso al centro turístico de Chaxa. Actividad que será realizada por personal de Albemarle (Coordinador de Terreno con dos ayudantes, Teléfono: +56 9 65097904).

✓ **Lunes 22 de febrero**

Medición de niveles limnimétricos y medición de nivel piezométrico (requerido por RCA 021/2016): Actividad que será realizada por personal de Albemarle (Coordinador de Terreno con dos ayudantes, Teléfono: +56 9 65097904).

Revisión del funcionamiento de la estación hidrometeorológica EM-LS03 (requerido por RCA 021/2016): Este punto se encuentra en el sector de acceso al centro turístico de Chaxa. Actividad que será realizada por personal de Albemarle (Coordinador de Terreno con dos ayudantes, Teléfono: +56 9 65097904).



Albemarle Limitada

Avenida Héctor Gómez Cobo 975, lote 4
Antofagasta, Chile

Teléfono: 56-55-2351013
www.albemarlelitio.cl

Actividades mes MARZO

✓ **Lunes 8 de marzo:**

Medición de niveles limnimétricos y medición de nivel piezométrico (requerido por RCA 021/2016): Actividad que será realizada por personal de Albemarle (Coordinador de Terreno con dos ayudantes, Teléfono: +56 9 65097904).

Medición de Evapotranspiración mediante la metodología de domo (requerido por RCA 021/2016): Estos puntos se encuentran fuera de los límites de la Reserva Nacional de Los Flamencos, Sector Soncor, se ubican al costado del camino principal a la Reserva de Chaxa. Actividad que será realizada por personal de Albemarle (Coordinador de Terreno y 3 ayudantes Teléfono: +56 9 65097904).

✓ **Martes 9 de marzo:**

Medición de Evapotranspiración mediante la metodología de domo (requerido por RCA 021/2016): Estos puntos se encuentran fuera de los límites de la Reserva Nacional de Los Flamencos, Sector Soncor, se ubican al costado del camino principal a la Reserva de Chaxa. Actividad que será realizada por personal de Albemarle (Coordinador de Terreno y 3 ayudantes Teléfono: +56 9 65097904).

✓ **Martes 23 de marzo:**

Medición de niveles limnimétricos y medición de nivel piezométrico (requerido por RCA 021/2016): Actividad que será realizada por personal de Albemarle (Coordinador de Terreno con dos ayudantes, Teléfono: +56 9 65097904).

Revisión del funcionamiento de la estación hidrometeorológica EM-LS03 (requerido por RCA 021/2016): Este punto se encuentra en el sector de acceso al centro turístico de Chaxa. Actividad que será realizada por personal de Albemarle (Coordinador de Terreno con dos ayudantes, Teléfono: +56 9 65097904).



Albemarle Limitada

Avenida Héctor Gómez Cobo 975, lote 4
Antofagasta, Chile

Teléfono: 56-55-2351013
www.albemarlelitio.cl

Como se ha realizado hasta la fecha, con respecto a las restricciones de acceso, nos acogeremos a lo indicado por el guardaparques y el fiscalizador de la Comunidad que nos acompañará en terreno.

Por tanto, solicito a usted, recepcionar esta solicitud e indicar si hay disponibilidad para ingresar en las fechas enunciada.

Sin otro particular, saluda atentamente

Ignacio Mehech
Gerente Legal
Albemarle Limitada



Albemarle Limitada

Avenida Héctor Gómez Cobo 975, lote 4
Antofagasta, Chile

Teléfono: 56-55-2351013
www.albemarlelitio.cl

ALB-GMA-2021-CONAF-001

Mat.: Plan de Seguimiento Ambiental. Variables hídricas y bióticas, Res. Exenta N° 21/2016 (RCA).

Ref.: Solicitud de permisos de ingreso a Reserva Nacional Los Flamencos y acompañamiento por parte de personal CONAF y Comunidad de Toconao, durante las actividades de monitoreo a realizar en abril, mayo y junio 2021 en Sector Soncor.

9 de marzo de 2021

Señores

CONAF y COMUNIDAD DE TOCONAO

Oficina Regional y Sede Comunal de la Comunidad

ANTOFAGASTA Y TOCONAO

Estimados Director y Directorio de la comunidad,

Por medio de la presente, quisiéramos solicitar los días que se listan a continuación para realizar las actividades asociadas con el monitoreo de las variables correspondiente al Plan de seguimiento Ambiental, Plan de Manejo Biótico y Compromisos Voluntarios de la empresa Albemarle durante los meses de abril, mayo y junio de 2021 dentro de la Reserva Nacional de Los Flamencos, Sector Soncor; cumpliendo así con lo establecido en nuestra RCA 021/2016 para este sector, respecto a los monitoreos ambientales de las componentes hídricas y bióticas a monitorear en el **segundo trimestre de 2021**.

A continuación, se detalla el personal y actividad a realizar en estos días:



Albemarle Limitada

Avenida Héctor Gómez Cobo 975, lote 4
Antofagasta, Chile

Teléfono: 56-55-2351013
www.albemarlelitio.cl

Actividades mes ABRIL:

✓ **Viernes 2 de abril:**

Prospección y colecta de semillas. Se evalúa en terreno estado fenológico de especies de flora de interés y se colectan semillas. Actividad que será realizada por personal de Albemarle y AUSENCO (Patricio Olivares de líder y Coordinador de Terreno Albemarle; Teléfono: +56 9 65097904).

✓ **Jueves 8 de abril:**

Medición de niveles limnimétricos y medición de nivel piezométrico (requerido por RCA 021/2016): Actividad que será realizada por personal de Albemarle (Coordinador de Terreno, Teléfono: +56 9 65097904).

Revisión del funcionamiento de la estación hidrometeorológica EM-LS03 (requerido por RCA 021/2016): Este punto se encuentra en el sector de acceso al centro turístico de Chaxa. Actividad que será realizada por personal de Albemarle (Coordinador de Terreno con dos ayudantes, Teléfono: +56 9 65097904).

Levantamiento topográfico georreferencia de limnimetros instalados: Esto se realizará por la empresa GMT y será supervisado por personal de Albemarle (Coordinador de Terreno con dos ayudantes, Teléfono: +56 9 65097904).

✓ **Jueves 15 de abril:**

Monitoreo transectas de vegetación (requerido por RCA 021/2016). Actividad que será realizada por personal de CEDREM y Albemarle (Coordinador de Terreno y dos personas de CEDREM; Teléfono: +56 9 65097904).

✓ **Viernes 23 de abril:**

Medición de niveles limnimétricos y medición de nivel piezométrico (requerido por RCA 021/2016): Actividad que será realizada por personal de Albemarle (Coordinador de Terreno con dos ayudantes, Teléfono: +56 9 65097904).

Revisión del funcionamiento de la estación hidrometeorológica EM-LS03 (requerido por RCA 021/2016): Este punto se encuentra en el sector de acceso al centro turístico de Chaxa. Actividad que será realizada por personal de Albemarle (Coordinador de Terreno con dos ayudantes, Teléfono: +56 9 65097904).

Muestreo de Calidad de Agua superficial y subterránea (requerido por RCA 021/2016): Actividad que será realizada por personal de Albemarle y empresa ETFA (Coordinador de Terreno con dos personas de la ETFA; Teléfono: +56 9 65097904).



Albemarle Limitada

Avenida Héctor Gómez Cobo 975, lote 4
Antofagasta, Chile

Teléfono: 56-55-2351013
www.albemarlelitio.cl

Actividades mes MAYO

✓ **Jueves 13 de mayo:**

Medición de niveles limnimétricos y medición de nivel piezométrico (requerido por RCA 021/2016): Actividad que será realizada por personal de Albemarle (Coordinador de Terreno, Teléfono: +56 9 65097904).

Revisión del funcionamiento de la estación hidrometeorológica EM-LS03 (requerido por RCA 021/2016): Este punto se encuentra en el sector de acceso al centro turístico de Chaxa. Actividad que será realizada por personal de Albemarle (Coordinador de Terreno con dos ayudantes, Teléfono: +56 9 65097904).

✓ **Miércoles 26 de mayo:**

Prospección y colecta de semillas. Se evalúa en terreno estado fenológico de especies de flora de interés y se colectan semillas. Actividad que será realizada por personal de Albemarle y AUSENCO (Patricio Olivares de líder y Coordinador de Terreno Albemarle; Teléfono: +56 9 65097904).

✓ **Jueves 27 de mayo:**

Medición de niveles limnimétricos y medición de nivel piezométrico (requerido por RCA 021/2016): Actividad que será realizada por personal de Albemarle (Coordinador de Terreno con dos ayudantes, Teléfono: +56 9 65097904).

Revisión del funcionamiento de la estación hidrometeorológica EM-LS03 (requerido por RCA 021/2016): Este punto se encuentra en el sector de acceso al centro turístico de Chaxa. Actividad que será realizada por personal de Albemarle (Coordinador de Terreno con dos ayudantes, Teléfono: +56 9 65097904).



Albemarle Limitada

Avenida Héctor Gómez Cobo 975, lote 4
Antofagasta, Chile

Teléfono: 56-55-2351013
www.albemarlelitio.cl

Actividades mes JUNIO

✓ **Jueves 10 de junio:**

Medición de niveles limnimétricos y medición de nivel piezométrico (requerido por RCA 021/2016): Actividad que será realizada por personal de Albemarle (Coordinador de Terreno con dos ayudantes, Teléfono: +56 9 65097904).

Medición de Evapotranspiración mediante la metodología de domo (requerido por RCA 021/2016): Estos puntos se encuentran fuera de los límites de la Reserva Nacional de Los Flamencos, Sector Soncor, se ubican al costado del camino principal a la Reserva de Chaxa. Actividad que será realizada por personal de Albemarle (Coordinador de Terreno y 3 ayudantes Teléfono: +56 9 65097904).

✓ **Viernes 11 de junio:**

Medición de Evapotranspiración mediante la metodología de domo (requerido por RCA 021/2016): Estos puntos se encuentran fuera de los límites de la Reserva Nacional de Los Flamencos, Sector Soncor, se ubican al costado del camino principal a la Reserva de Chaxa. Actividad que será realizada por personal de Albemarle (Coordinador de Terreno y 3 ayudantes Teléfono: +56 9 65097904).

✓ **Jueves 24 de junio:**

Medición de niveles limnimétricos y medición de nivel piezométrico (requerido por RCA 021/2016): Actividad que será realizada por personal de Albemarle (Coordinador de Terreno con dos ayudantes, Teléfono: +56 9 65097904).

Revisión del funcionamiento de la estación hidrometeorológica EM-LS03 (requerido por RCA 021/2016): Este punto se encuentra en el sector de acceso al centro turístico de Chaxa. Actividad que será realizada por personal de Albemarle (Coordinador de Terreno con dos ayudantes, Teléfono: +56 9 65097904).

✓ **Viernes 25 de junio:**

Prospección y colecta de semillas. Se evalúa en terreno estado fenológico de especies de flora de interés y se colectan semillas. Actividad que será realizada por personal de Albemarle y AUSENCO (Patricio Olivares de Líder y Coordinador de Terreno Albemarle; Teléfono: +56 9 65097904).



Albemarle Limitada

Avenida Héctor Gómez Cobo 975, lote 4
Antofagasta, Chile

Teléfono: 56-55-2351013
www.albemarlelitio.cl

Como se ha realizado hasta la fecha, con respecto a las restricciones de acceso, nos acogeremos a lo indicado por el guardaparques y el fiscalizador de la Comunidad que nos acompañará en terreno.

Por tanto, solicito a usted, recepcionar esta solicitud e indicar si hay disponibilidad para ingresar en las fechas enunciada.

Sin otro particular, saluda atentamente

Ignacio Toro
Gerente Medio Ambiente
Albemarle Limitada



Albemarle Limitada

Avenida Héctor Gómez Cobo 975, lote 4
Antofagasta, Chile

Teléfono: 56-55-2351013
www.albemarlelitio.cl

ALB-GMA-2021-CONAF-009

Mat.: Plan de Seguimiento Ambiental. Variables hídricas y bióticas, Res. Exenta N° 21/2016 (RCA).

Ref.: Solicitud de permisos de ingreso a Reserva Nacional Los Flamencos y acompañamiento por parte de personal CONAF y Comunidad de Toconao, durante las actividades de monitoreo a realizar en Julio, agosto y septiembre 2021 en Sector Soncor.

14 de junio de 2021

Señores

CONAF y COMUNIDAD DE TOCONAO

Oficina Regional y Sede Comunal de la Comunidad

ANTOFAGASTA Y TOCONAO

Estimados Director y Directorio de la comunidad,

Por medio de la presente, quisiéramos solicitar los días que se listan a continuación para realizar las actividades asociadas con el monitoreo de las variables correspondiente al Plan de seguimiento Ambiental, de la empresa Albemarle durante los meses de Julio, Agosto y Septiembre de 2021 dentro de la Reserva Nacional de Los Flamencos, Sector Soncor; cumpliendo así con lo establecido en nuestra RCA 021/2016 para este sector, respecto a los monitoreos ambientales de las componentes hídricas y bióticas a monitorear en el **tercer trimestre de 2021.**

A continuación, se detalla el personal y actividad a realizar en estos días:



Albemarle Limitada

Avenida Héctor Gómez Cobo 975, lote 4
Antofagasta, Chile

Teléfono: 56-55-2351013
www.albemarlelitio.cl

Actividades mes Julio:

✓ **Jueves 8 de julio:**

Medición de niveles limnimétricos y medición de nivel piezométrico (requerido por RCA 021/2016): Actividad que será realizada por personal de Albemarle (Coordinador de Terreno, Teléfono: +56 9 65097904).

Revisión del funcionamiento de la estación hidrometeorológica EM-LS03 (requerido por RCA 021/2016): Este punto se encuentra en el sector de acceso al centro turístico Chaxa. Actividad que será realizada por personal de Albemarle (Coordinador de Terreno con dos ayudantes, Teléfono: +56 9 65097904).

✓ **Jueves 22 de julio:**

Medición de niveles limnimétricos, medición de nivel piezométrico y medición de la calidad química (requerido por RCA 021/2016): Actividad que será realizada por personal de Albemarle y empresa SGS (Coordinador de Terreno, Teléfono: +56 9 65097904).

Revisión del funcionamiento de la estación hidrometeorológica EM-LS03 (requerido por RCA 021/2016): Este punto se encuentra en el sector de acceso al centro turístico Chaxa. Actividad que será realizada por personal de Albemarle (Coordinador de Terreno con dos ayudantes, Teléfono: +56 9 65097904).



Albemarle Limitada

Avenida Héctor Gómez Cobo 975, lote 4
Antofagasta, Chile

Teléfono: 56-55-2351013
www.albemarlelitio.cl

Actividades mes AGOSTO

✓ **Jueves 12 de agosto:**

Medición de niveles limnimétricos y medición de nivel piezométrico (requerido por RCA 021/2016): Actividad que será realizada por personal de Albemarle y empresa SGS (Coordinador de Terreno, Teléfono: +56 9 65097904).

Revisión del funcionamiento de la estación hidrometeorológica EM-LS03 (requerido por RCA 021/2016): Este punto se encuentra en el sector de acceso al centro turístico Chaxa. Actividad que será realizada por personal de Albemarle (Coordinador de Terreno con dos ayudantes, Teléfono: +56 9 65097904).

✓ **Martes 17 de agosto:**

Medición de superficie Lagunar. Actividad será realizada por personal de CEDREM; contacto: David Avaca (+56 9 92498457) y Coordinador de Terreno Albemarle; Teléfono: (+56 9 660989541).

✓ **Jueves 26 de agosto**

Medición de niveles limnimétricos y medición de nivel piezométrico (requerido por RCA 021/2016): Actividad que será realizada por personal de Albemarle y empresa SGS (Coordinador de Terreno, Teléfono: +56 9 65097904).

Revisión del funcionamiento de la estación hidrometeorológica EM-LS03 (requerido por RCA 021/2016): Este punto se encuentra en el sector de acceso al centro turístico Chaxa. Actividad que será realizada por personal de Albemarle (Coordinador de Terreno con dos ayudantes, Teléfono: +56 9 65097904).

Actividades mes SEPTIEMBRE✓ **Miércoles 1 de septiembre:**

Monitoreo de Transectas: Actividad que será realizada por personal de CEDREM; contacto: David Avaca (+56 9 92498457) y Coordinador de Terreno Albemarle; Teléfono: (+56 9 66989541).

✓ **Viernes 3 de septiembre:**

Medición de niveles limnimétricos y medición de nivel piezométrico (requerido por RCA 021/2016): Actividad que será realizada por personal de Albemarle (Coordinador de Terreno con dos ayudantes, Teléfono: +56 9 65097904).

Revisión del funcionamiento de la estación hidrometeorológica EM-LS03 (requerido por RCA 021/2016): Este punto se encuentra en el sector de acceso al centro turístico de Chaxa. Actividad que será realizada por personal de Albemarle (Coordinador de Terreno con dos ayudantes, Teléfono: +56 9 65097904).

✓ **Jueves 16 de septiembre:**

Medición de niveles limnimétricos y medición de nivel piezométrico (requerido por RCA 021/2016): Actividad que será realizada por personal de Albemarle (Coordinador de Terreno con dos ayudantes, Teléfono: +56 9 65097904).

Revisión del funcionamiento de la estación hidrometeorológica EM-LS03 (requerido por RCA 021/2016): Este punto se encuentra en el sector de acceso al centro turístico de Chaxa. Actividad que será realizada por personal de Albemarle (Coordinador de Terreno con dos ayudantes, Teléfono: +56 9 65097904).

Medición de los puntos Evaporación (requerido por RCA 021/2016): Estos puntos se encuentra en el sector de acceso al centro turístico de Chaxa. Actividad que será realizada por personal de Albemarle (Coordinador de Terreno con dos ayudantes, Teléfono: +56 9 65097904).

✓ **Viernes 17 de septiembre:**

Medición de niveles limnimétricos y medición de nivel piezométrico (requerido por RCA 021/2016): Actividad que será realizada por personal de Albemarle (Coordinador de Terreno con dos ayudantes, Teléfono: +56 9 65097904).

Revisión del funcionamiento de la estación hidrometeorológica EM-LS03 (requerido por RCA 021/2016): Este punto se encuentra en el sector de acceso al centro



Albemarle Limitada

Avenida Héctor Gómez Cobo 975, lote 4
Antofagasta, Chile

Teléfono: 56-55-2351013
www.albemarlelitio.cl

turístico de Chaxa. Actividad que será realizada por personal de Albemarle (Coordinador de Terreno con dos ayudantes, Teléfono: +56 9 65097904).

Medición de los puntos Evaporación (requerido por RCA 021/2016): Estos puntos se encuentra en el sector de acceso al centro turístico de Chaxa. Actividad que será realizada por personal de Albemarle (Coordinador de Terreno con dos ayudantes, Teléfono: +56 9 65097904).

Como se ha realizado hasta la fecha, con respecto a las restricciones de acceso, nos acogeremos a lo indicado por el guardaparques y el fiscalizador de la Comunidad que nos acompañará en terreno.

Por tanto, solicito a usted, recepcionar esta solicitud e indicar si hay disponibilidad para ingresar en las fechas enunciada.

Sin otro particular, saluda atentamente

Ignacio Toro
Gerente Medio Ambiente
Albemarle Limitada



Albemarle Limitada

Avenida Héctor Gómez Cobo 975, lote 4
Antofagasta, Chile

Teléfono: 56-55-2351013
www.albemarlelitio.cl

ALB-GMA-2021-CONAF-013

Mat.: Plan de Seguimiento Ambiental. Variables hídricas y bióticas, Res. Exenta N° 21/2016 (RCA).

Ref.: Solicitud de permisos de ingreso a Reserva Nacional Los Flamencos y acompañamiento por parte de personal CONAF y Comunidad de Toconao, durante las actividades de monitoreo a realizar en octubre, noviembre y diciembre 2021 en Sector Soncor.

13 de septiembre de 2021

Señores

CONAF y COMUNIDAD DE TOCONAO

Oficina Regional y Sede Comunal de la Comunidad

ANTOFAGASTA Y TOCONAO

Estimados Director y Directorio de la comunidad,

Por medio de la presente, quisiéramos solicitar los días que se listan a continuación para realizar las actividades asociadas con el monitoreo de las variables correspondiente al Plan de seguimiento Ambiental, de la empresa Albemarle durante los meses de octubre, noviembre y diciembre de 2021 dentro de la Reserva Nacional de Los Flamencos, Sector Soncor; cumpliendo así con lo establecido en nuestra RCA 021/2016 para este sector, respecto a los monitoreos ambientales de las componentes hídricas y bióticas a monitorear en el **cuarto trimestre de 2021**.

A continuación, se detalla el personal y actividad a realizar en estos días:

Actividades mes octubre✓ **Jueves 7 de octubre:**

Medición de niveles limnimétricos y medición de nivel piezométrico (requerido por RCA 021/2016): Actividad que será realizada por personal de Albemarle (Coordinador de Terreno, Teléfono: +56 9 65097904).

Revisión del funcionamiento de la estación hidrometeorológica EM-LS03 (requerido por RCA 021/2016): Este punto se encuentra en el sector de acceso al centro turístico Chaxa. Actividad que será realizada por personal de Albemarle (Coordinador de Terreno con dos ayudantes, Teléfono: +56 9 65097904).

✓ **Jueves 21 de octubre:**

Medición de niveles limnimétricos, medición de nivel piezométrico y medición de la calidad química (requerido por RCA 021/2016): Actividad que será realizada por personal de Albemarle y empresa SGS (Coordinador de Terreno, Teléfono: +56 9 65097904).

Revisión del funcionamiento de la estación hidrometeorológica EM-LS03 (requerido por RCA 021/2016): Este punto se encuentra en el sector de acceso al centro turístico Chaxa. Actividad que será realizada por personal de Albemarle (Coordinador de Terreno con dos ayudantes, Teléfono: +56 9 65097904).

Actividades mes noviembre✓ **Jueves 11 de noviembre:**

Medición de niveles limnimétricos y medición de nivel piezométrico (requerido por RCA 021/2016): Actividad que será realizada por personal de Albemarle y empresa SGS (Coordinador de Terreno, Teléfono: +56 9 65097904).

Revisión del funcionamiento de la estación hidrometeorológica EM-LS03 (requerido por RCA 021/2016): Este punto se encuentra en el sector de acceso al centro turístico Chaxa. Actividad que será realizada por personal de Albemarle (Coordinador de Terreno con dos ayudantes, Teléfono: +56 9 65097904).

✓ **Jueves 25 de noviembre:**

Medición de niveles limnimétricos y medición de nivel piezométrico (requerido por RCA 021/2016): Actividad que será realizada por personal de Albemarle y empresa SGS (Coordinador de Terreno, Teléfono: +56 9 65097904).

Albemarle Limitada

Avenida Héctor Gómez Cobo 975, lote 4
Antofagasta, Chile

Teléfono: 56-55-2351013
www.albemarlelitio.cl

Revisión del funcionamiento de la estación hidrometeorológica EM-LS03 (requerido por RCA 021/2016): Este punto se encuentra en el sector de acceso al centro turístico Chaxa. Actividad que será realizada por personal de Albemarle (Coordinador de Terreno con dos ayudantes, Teléfono: +56 9 65097904).

Actividades mes diciembre**✓ Jueves 9 de diciembre:**

Medición de niveles limnimétricos y medición de nivel piezométrico (requerido por RCA 021/2016): Actividad que será realizada por personal de Albemarle (Coordinador de Terreno con dos ayudantes, Teléfono: +56 9 65097904).

Revisión del funcionamiento de la estación hidrometeorológica EM-LS03 (requerido por RCA 021/2016): Este punto se encuentra en el sector de acceso al centro turístico de Chaxa. Actividad que será realizada por personal de Albemarle (Coordinador de Terreno con dos ayudantes, Teléfono: +56 9 65097904). }

Medición de los puntos Evaporación (requerido por RCA 021/2016): Estos puntos se encuentra en el sector de acceso al centro turístico de Chaxa. Actividad que será realizada por personal de Albemarle (Coordinador de Terreno con dos ayudantes, Teléfono: +56 9 65097904).

✓ Viernes 10 de diciembre:

Medición de niveles limnimétricos y medición de nivel piezométrico (requerido por RCA 021/2016): Actividad que será realizada por personal de Albemarle (Coordinador de Terreno con dos ayudantes, Teléfono: +56 9 65097904).

Revisión del funcionamiento de la estación hidrometeorológica EM-LS03 (requerido por RCA 021/2016): Este punto se encuentra en el sector de acceso al centro turístico de Chaxa. Actividad que será realizada por personal de Albemarle (Coordinador de Terreno con dos ayudantes, Teléfono: +56 9 65097904).

Medición de los puntos Evaporación (requerido por RCA 021/2016): Estos puntos se encuentra en el sector de acceso al centro turístico de Chaxa. Actividad que será realizada por personal de Albemarle (Coordinador de Terreno con dos ayudantes, Teléfono: +56 9 65097904).

✓ Miércoles 15 de diciembre:

Medición de Superficie Lagunar: Actividad será realizada por personal de CEDREM; contacto: David Avaca (+56 9 92498457) y Coordinador de Terreno Albemarle; Teléfono: (+56 9 660989541).



Albemarle Limitada

Avenida Héctor Gómez Cobo 975, lote 4
Antofagasta, Chile

Teléfono: 56-55-2351013
www.albemarlelitio.cl

✓ **Jueves 23 de diciembre:**

Medición de niveles limnimétricos y medición de nivel piezométrico (requerido por RCA 021/2016): Actividad que será realizada por personal de Albemarle (Coordinador de Terreno con dos ayudantes, Teléfono: +56 9 65097904).

Revisión del funcionamiento de la estación hidrometeorológica EM-LS03 (requerido por RCA 021/2016): Este punto se encuentra en el sector de acceso al centro turístico de Chaxa. Actividad que será realizada por personal de Albemarle (Coordinador de Terreno con dos ayudantes, Teléfono: +56 9 65097904).

Como se ha realizado hasta la fecha, con respecto a las restricciones de acceso, nos acogeremos a lo indicado por el guardaparques y el fiscalizador de la Comunidad que nos acompañará en terreno.

Por tanto, solicito a usted, recepcionar esta solicitud e indicar si hay disponibilidad para ingresar en las fechas enunciada.

Sin otro particular, saluda atentamente

Paulette San Martin
Líder de Monitoreo y Seguimiento Ambiental
Albemarle Limitada

Sebastian Pinto

De: Sebastian Pinto
Enviado el: martes, 8 de diciembre de 2020 12:08 p. m.
Para: comunidadtoconao@gmail.com; directorio@comunidadtoconao.cl; Basques Mondaca Yermin (Codelco-Chuquicamata); cvarelaliendrotoconao@gmail.com
CC: Manuel Zamora; Kissy Gutierrez
Asunto: Remite carta solicitud autorización monitoreos primer trimestre 2021
Datos adjuntos: 20201203_Ubicacion puntos_Q1_VF_SONCOR.xlsx; 2020 12 03 ALB-GMA-2021-CONAF-011 Carta solicitud permisos PSAH Ingreso Reserva Flamencos ALB_I trimestre_Soncor.pdf; 20201203_Carta Gantt_Q1_2021_SONCOR_VF.xlsx; 20201203_Q1_Metodología de monitoreos ambientales_2019_RCA021-2016.pdf

Estimado Presidente

Junto con saludarlo, adjunto se remite Carta mediante la que solicitamos autorización para realizar los monitoreos correspondiente al primer trimestre año 2021. Además se adjunta metodología, puntos a monitorear y carta Gantt.

Agradeceríamos su respuesta respecto a si podremos realizar las actividades de monitoreo proyectadas.

Desde ya muchas gracias,

Saludos cordiales,

Sebastián Pinto Ortiz | Coordinador de Relaciones Comunitarias Planta Salar | Salar de Atacama s/n San Pedro de Atacama, Antofagasta, Chile | 📞: +56934448882 - 552351236 | ✉️ sebastian.pinto@albemarle.com | www.albemarlelitio.cl

Sebastian Pinto

De: Manuel Zamora
Enviado el: miércoles, 10 de marzo de 2021 06:00 p. m.
Para: Comunidad Atacameña de Toconao
CC: fr.escudero@comunidadtoconao.cl; directivatoconao2021@gmail.com; Kissy Gutierrez; Sebastian Pinto
Asunto: Albemarle remite calendario de monitoreo ambiental segundo trimestre 2021
Datos adjuntos: 2021 03 09 ALB-GMA-2021-CONAF-001 Carta solicitud permisos PSAH_Soncor.pdf; 20210309_Q2_Metodología de monitoreos ambientales_2019_RCA021-2016.pdf; 20210309_Q2_Metodologia de Trabajo_Topografía_Limnimitros.pdf; 20210309_Ubicacion puntos_Q2_VF_SONCOR.xlsx; 20210803_Carta Gantt_Q2_2021_SONCOR_VF.xlsx

Estimada Presidenta, buenas tardes. Esperando que se encuentre muy bien, mediante el presente, remito Carta solicitando la autorización para realizar los monitoreos ambientales del Segundo trimestre 2021. Junto a la Carta, enviamos además:

- Metodología de monitoreo
- Metodología de levantamiento topográfico
- Coordenadas de puntos de monitoreo
- Carta Gantt

Estaremos atentos a consultas y/p aprobación de la calendarización.

Saludos cordiales,

Manuel Zamora Pizarro |  | Subgerente de Relaciones Comunitarias y Responsabilidad Corporativa | Planta Salar, San Pedro de Atacama– Chile | 📞: +56

55 2351236 | 📞: +56 9 32393357 | ✉: manuel.zamora@albemarle.com | www.albemarle.com

www.albemarle-lithium.com

Para conocer más de nuestra empresa, consulte nuestra nueva página web en español:

<http://www.albemarlelitio.cl>

This e-mail and all attachments transmitted may contain confidential or legally privileged information. If you are not the intended recipient (or have received this e-mail in error) please notify the sender immediately and delete this e-mail. Any unauthorized copying, disclosure or distribution of the information contained in this e-mail or its attachments is strictly forbidden.

Sebastian Pinto

De: Kissy Gutierrez
Enviado el: miércoles, 23 de junio de 2021 03:11 p. m.
Para: directivatoconao2021@gmail.com; comunidadtoconao@gmail.com
CC: fr.escudero@comunidadtoconao.cl; Manuel Zamora; Sebastian Pinto
Asunto: Solicitud Permiso Trimestre 3_2021 Toconao Monitoreo
Datos adjuntos: 20210614_Ubicacion puntos_Q3_SONCOR .xlsx; 2021 06 14 ALB-GMA-2021-CONAF-009 Carta solicitud permisos PSAH Soncor.pdf; 20210614_Metodología de monitoreos ambientales_RCA021-2016.pdf; 20210614_Carta Gantt_Q3_2021_SONCOR_VF_TOCONAO.xlsx

Estimada Presidenta, junto con saludar le comento que adjunto encontrara cartas de solicitud de monitoreos ambientales informados a CONAF. Todo lo anterior en el marco de monitoreos ambientales que realizamos normalmente.

Solicitamos puedan indicarnos su aprobación a las fechas.
Saludos,

Kissy Gutiérrez Sotelo |  ALBEMARLE 4 AÑOS | Coordinadora de Relaciones Comunitarias | Planta Salar, San Pedro de Atacama – Chile | 📞: +56 55 2351236 | +56 2 27123464 | 📞: +56 9 68373784 | ✉️: kissy.gutierrez@albemarle.com | www.albemarle.com

Sebastian Pinto

De: Kissy Gutierrez
Enviado el: jueves, 16 de septiembre de 2021 10:45 a. m.
Para: directivatoconao2021@gmail.com; comunidadtoconao@gmail.com
CC: fr.escudero@comunidadtoconao.cl; Manuel Zamora; Sebastian Pinto
Asunto: Solicitud Permiso Trimestre 4_2021 Toconao Monitoreo
Datos adjuntos: 20210913_Metodología de monitoreos ambientales_2019_RCA021-2016.pdf; 20210913_ALB-GMA-2021-CONAF-013 Carta solicitud permisos PSAH Soncor.pdf; 20210913_Ubicacion puntos_Q4_AQ.xlsx; 20210913_Carta Gantt_Q4_2021_Sectores_Toconao.xlsx

Estimada Presidenta, junto con saludarla le comentamos que adjunto encontrará documentación referente a monitoreos que debemos realizar en Toconao, lo anterior en el marco del monitoreo ambiental de la RCA 21.

Esperamos y agradeceremos sus comentarios.

Saludos,

Kissy Gutiérrez Sotelo |  ALBEMARLE 40 AÑOS | Coordinadora de Relaciones Comunitarias | Planta Salar, San Pedro de Atacama – Chile | 📞: +56 55 2351236 | +56 2 27123464 | 📞: +56 9 68373784 | ✉: kissy.gutierrez@albemarle.com | www.albemarle.com

Paulette San Martin

De: Paulette San Martin
Enviado el: lunes, 7 de diciembre de 2020 12:23 p. m.
Para: Maria de las Mercedes Alvarez Vidal; Felipe González Soza; Roberto Cruz; cristian.salas@conaf.cl
CC: Manuel Zamora; Sebastian Pinto; Gary Mansilla; Victor Ibacache; Kissy Gutierrez
Asunto: Solicitud Permiso Trimestre 1_2021 Reserva Nacional Los Flamencos
Datos adjuntos: 2020 12 03 ALB-GMA-2021-CONAF-011 Carta solicitud permisos PSAH Ingreso Reserva Flamencos ALB_I trimestre_Soncor.pdf; 2020 12 03 ALB-GMA-2021-CONAF-012 Carta solicitud permisos PSAH Ingreso Reserva Flamencos ALB_I trimestre_AQ.pdf; 20201203_Ubicacion puntos_Q1_VF_AQ.xlsx; 20201203_Ubicacion puntos_Q1_VF_SONCOR.xlsx; 20201203_Carta Gantt_Q1_2021_SONCOR_QUELANA_VF.xlsx; 20201203_Q1_Metodología de monitoreos ambientales_2019_RCA021-2016.pdf

Estimados,

Junto con saludar y esperando que se encuentren todos bien.

Envío vía email, solicitud de permisos de ingreso a la Reserva Nacional Los Flamencos para el trimestre 1 del año 2021.


Lo anterior, de acuerdo a **“PROTOCOLO DE MONITOREO AMBIENTAL PARA SECTOR SONCOR, TAMBILLO Y AGUAS DE QUELANA DE LA RESERVA NACIONAL LOS FLAMENCOS”**.

Envío cartas respectivas para Sector Soncor y Aguas de Quelana, Carta Gantt, Metodología de Trabajo y Puntos Georeferenciados. En cuanto a Sector Soncor, también enviaremos carta a Comunidad de Toconao.

Atenta a sus comentarios.

Saludos,

¡¡ Que tengas un excelente día !!

Paulette San Martin T. |  **ALBEMARLE** | Líder Área Seguimiento - Monitoreo Ambiental | Salar de Atacama s/n, San Pedro de Atacama | 📞: +56 552351225 | 📞: +569 65097904 | ✉️: paulette.sanmartin@albemarle.com | www.albemarlelitio.com

Paulette San Martin

De: Paulette San Martin
Enviado el: miércoles, 10 de marzo de 2021 10:31 a. m.
Para: Maria de las Mercedes Alvarez Vidal; Felipe González Soza; Roberto Cruz; cristian.salas@conaf.cl
CC: Manuel Zamora; Sebastian Pinto; Gary Mansilla; Victor Ibacache; Kissy Gutierrez
Asunto: Solicitud Permiso Trimestre 2_2021 Reserva Nacional Los Flamencos
Datos adjuntos: 20210803_Carta Gantt_Q2_2021_SONCOR_QUELANA_VF.xlsx; 2021 03 09 ALB-GMA-2021-CONAF-001 Carta solicitud permisos PSAH_Soncor.pdf; 2021 03 09 ALB-GMA-2021-CONAF-002 Carta solicitud permisos PSAH_AQ.pdf; 20210309_Q2_Metodología de monitoreos ambientales_2019_RCA021-2016.pdf; 20210309_Q2_Metodología de Trabajo_Topografía_Limnimitros.pdf; 20210309_Ubicacion puntos_Q2_VF_AQ.xlsx; 20210309_Ubicacion puntos_Q2_VF_SONCOR.xlsx

Estimados,

Junto con saludar y esperando que se encuentren todos bien.

Envío vía email, solicitud de permisos de ingreso a la Reserva Nacional Los Flamencos para el trimestre 2 del año 2021.


Lo anterior, de acuerdo a “**PROTOCOLO DE MONITOREO AMBIENTAL PARA SECTOR SONCOR, TAMBILLO Y AGUAS DE QUELANA DE LA RESERVA NACIONAL LOS FLAMENCOS**”.

Envío cartas respectivas para Sector Soncor y Aguas de Quelana, Carta Gantt, Metodología de Trabajo y Puntos Georeferenciados. En cuanto a Sector Soncor, también enviaremos carta a Comunidad de Toconao.

Atenta a sus comentarios.

Saludos,

¡¡ Que tengas un excelente día !!

Paulette San Martin T. |  **ALBEMARLE** | Líder Área Seguimiento - Monitoreo Ambiental | Salar de Atacama s/n, San Pedro de Atacama | 📞: +56 552351225 | 📞: +569 65097904 | ✉️: paulette.sanmartin@albemarle.com | www.albemarlelitio.com

Paulette San Martin

De: Paulette San Martin
Enviado el: lunes, 14 de junio de 2021 05:51 p. m.
Para: Maria de las Mercedes Alvarez Vidal; Felipe González Soza; 'Roberto Cruz'; Cristian Salas Papisideris
CC: Manuel Zamora; Kissy Gutierrez; Sebastian Pinto; Victor Ibacache
Asunto: Solicitud Permiso Trimestre 3_2021 Reserva Nacional Los Flamencos
Datos adjuntos: 20210614_Metodología de monitoreos ambientales_RCA021-2016.pdf; 2021 06 14 ALB-GMA-2021-CONAF-008 Carta solicitud permisos PSAH AQ.pdf; 2021 06 14 ALB-GMA-2021-CONAF-009 Carta solicitud permisos PSAH Soncor.pdf; 20210614_Ubicacion puntos_Q3_SONCOR .xlsx; 20210614_Carta Gantt_Q3_2021_Sectores.xlsx; 20210614_Ubicacion puntos_Q3_AQ.xlsx

Estimados,

Junto con saludar y esperando que se encuentren todos bien.

Envío vía email, solicitud de permisos de ingreso a la Reserva Nacional Los Flamencos para el trimestre 3 del año 2021.

Lo anterior, de acuerdo a **“PROTOCOLO DE MONITOREO AMBIENTAL PARA SECTOR SONCOR, TAMBILLO Y AGUAS DE QUELANA DE LA RESERVA NACIONAL LOS FLAMENCOS”**.

Envío lo siguiente:


- Carta solicitud de permiso, Sector Soncor (2021 06 14 ALB-GMA-2021-CONAF-009 Carta solicitud permisos PSAH Soncor)
- Carta solicitud de permiso, Sector Aguas de Quelana (2021 06 14 ALB-GMA-2021-CONAF-008 Carta solicitud permisos PSAH AQ)
- Carta Gantt Trabajos 3 Trimestre_2021 (20210614_Carta Gantt_Q3_2021_Sectores.xlsx)
- Metodología de Trabajo Monitoreos Seguimiento RCA (20210614_Metodología de monitoreos ambientales_RCA021-2016)
- Puntos Georeferenciados, Sector Soncor (07_20210614_Ubicacion puntos_Q3_SONCOR)
- Puntos Georeferenciados, Sector Aguas de Quelana (20210614_Ubicacion puntos_Q3_AQ)

En cuanto a Sector Soncor, también enviaremos carta a Comunidad de Toconao

Atenta a sus comentarios.

Saludos,

¡¡ Que tengas un excelente día !!

Paulette San Martin T. |  ALBEMARLE | Líder Área Seguimiento - Monitoreo Ambiental | Salar de Atacama s/n, San Pedro de Atacama | 📞: +56 552351225 | 📠: +569 65097904 | ✉: paulette.sanmartin@albemarle.com | www.albemarlelitio.com

Paulette San Martin

De: Paulette San Martin
Enviado el: lunes, 13 de septiembre de 2021 02:25 p. m.
Para: Maria de las Mercedes Alvarez Vidal; Felipe González Soza; Roberto Cruz; Cristian Salas Papisideris
CC: Manuel Zamora; Kissy Gutierrez; Sebastian Pinto; Victor Ibacache
Asunto: Solicitud Permiso Trimestre 4_2021 Reserva Nacional Los Flamencos_RCA 21
Datos adjuntos: 20210913_Metodología de monitoreos ambientales_2019_RCA021-2016.pdf; 20210913_ALB-GMA-2021-CONAF-013 Carta solicitud permisos PSAH Soncor.pdf; 20210913_ALB-GMA-2021-CONAF-014 Carta solicitud permisos PSAH AQ.pdf; 20210913_Carta Gantt_Q4_2021_Sectores.xlsx; 20210913_Ubicacion puntos_Q4_SONCOR.xlsx; 20210913_Ubicacion puntos_Q4_AQ.xlsx

Estimados,

Junto con saludar y esperando que se encuentren todos bien.

Envío vía email, solicitud de permisos de ingreso a la Reserva Nacional Los Flamencos para el trimestre 4 del año 2021.

Lo anterior, de acuerdo a **“PROTOCOLO DE MONITOREO AMBIENTAL PARA SECTOR SONCOR, TAMBILLO Y AGUAS DE QUELANA DE LA RESERVA NACIONAL LOS FLAMENCOS”**.

Envío lo siguiente:


- Carta solicitud de permiso, Sector Soncor (20210913_ALB-GMA-2021-CONAF-013 Carta solicitud permisos PSAH Soncor)
- Carta solicitud de permiso, Sector Aguas de Quelana (20210913_ALB-GMA-2021-CONAF-014 Carta solicitud permisos PSAH AQ)
- Carta Gantt Trabajos 4 Trimestre_2021 (20210913_Carta Gantt_Q4_2021_Sectores)
- Metodología de Trabajo Monitoreos Seguimiento RCA (20210913_Metodología de monitoreos ambientales_2019_RCA021-2016)
- Puntos Georeferenciados, Sector Soncor (20210913_Ubicacion puntos_Q4_SONCOR)
- Puntos Georeferenciados, Sector Aguas de Quelana (20210913_Ubicacion puntos_Q4_AQ)

En cuanto a Sector Soncor, también enviaremos carta a Comunidad de Toconao

Atenta a sus comentarios.

Saludos,

¡¡ Que tengas un excelente día !!

Paulette San Martin T. |  ALBEMARLE | Líder Área Seguimiento - Monitoreo Ambiental | Salar de Atacama s/n, San Pedro de Atacama | 📞: +56 552351225 | 📠: +569 65097904 | ✉️: paulette.sanmartin@albemarle.com | www.albemarlelitio.com